



Pure Eastern Black Sea Region

Eşsiz Doğu Karadeniz Bölgesi



A Publication of the Eastern Black Sea
Development Agency

Text

Promotion and Cooperation Unit

Photos

Artvin

Provincial Directorate of Culture and
Tourism Archive
Zafer GÜNGÜT
Süleyman ALKAN

Giresun

Provincial Directorate of Culture and
Tourism Archive
Mustafa KAPLAN

Gümüşhane

Provincial Directorate of Culture and
Tourism Archive
Alp Atilla BÖLÜKBAŞI

Ordu

Provincial Directorate of Culture and
Tourism Archive
Sedat Keskin

Rize

Provincial Directorate of Culture and
Tourism Archive
Süleyman ALKAN

Trabzon

Alp Atilla BÖLÜKBAŞI (Trabzon)

Production

Emine GÜLERYÜZ



Foreword

“Pure Nature”

With the natural beauties, coasts that combine the green with the blue, bays and beaches, mountains ranges that start right of thesea, numerous panoramic plateaus, lush inland forests, vast and beautiful plateaus on the hills, unique flora and fauna, rich formations of underground caves, rich historical and ancient cities, historical arch bridges, glacial lakes, wild waterfalls and rivers, thermal springs, national parks and the residents of the Eastern Black Sea Region welcomes visitors with respect and friendship, we look forward to providing our friendship and quality service to those who want to see and get to know our region.


In this time the concept of “Sea, Sun, Sand” is turning into a new tourism trend of alternative tourism, our region with the facilities of rafting, canoeing, trekking, safari, skiing, hunting, mountaineering, camping and caravan tourism, thermal tourism, paragliding, cultural and plateau tourism, festivals and religious tourism, health and conference tourism, winter tourism, as well as all kinds of unique handicrafts and cuisine, is ready to give all kinds of support to our valued guests.

Önsöz

Eşsiz Doğa

Doğu Karadeniz Bölgesi doğal güzellikleri, mavi ve yeşilin kucaklaştığı kıyıları, koy ve kumsalları, kıyı şeridinden hemen başlayan dağları, iç kesimlerdeki yemyeşil ormanları, yükseltilerindeki uçsuz bucaksız ve birbirinden güzel yaylaları, zengin florası ve faunası, zengin oluşumlu yeraltı mağaraları, eşsiz tarihi ve antik kentleri, tarihi kemer köprüleri, buzul gölleri, coşkun şelale ve akarsuları, termal kaynakları, milli parkları ve ziyaretçilerini saygıyla ve dostlukla ağırlayan insanlarıyla, bölgemizi görmek ve tanımak isteyenlere dostluğumuzu ve kaliteli hizmetimizi sunmak üzere beklemektedir.

“Deniz, Güneş, Kum” konseptinin turizmde en yeni trend olan alternatif turizmde dönüştüğü günümüzde bölgemiz, rafting, kano, trekking, safari, heliski, avcılık, dağcılık, kamp ve karavan turizmi, termal turizmi, yamaç paraşütü, kültür ve yayla turizmi, festivaller ve inanç turizmi, sağlık ve kongre turizmi, kış turizmi ile bölgeye has el sanatları ve mutfağıyla siz değerli konuklarımıza her türlü katkı ve desteği vermeye hazırdır.



Pure Eastern Black Sea Region

4




Turkey

• Our Cities / Şehirlerimiz

• Artvin	
• General Information / Genel Bilgi	7
• Tourism Centers /Turizm Merkezleri	8
• Giresun	
• General Information / Genel Bilgi	15
• Tourism Centers /Turizm Merkezleri	16
• Gumushane	
• General Information / Genel Bilgi	23
• Tourism Centers /Turizm Merkezleri	24
• Ordu	
• General Information/ Genel Bilgi	31
• Tourism Centers /Turizm Merkezleri	32
• Rize	
• General Information/ Genel Bilgi	39
• Tourism Centers /Turizm Merkezleri	40
• Trabzon	
• General Information/ Genel Bilgi	47
• Tourism Centers /Turizm Merkezleri	48
• Tourism Activities in the Eastern Black Sea Region Doğu Karadeniz Bölgesinde Turizm Aktiviteleri	56



Artvin



General Information

Artvin, a city divided in two sides by Çoruh river is an authentic touristic town, rich of tourism values with its vertical hill sided long valleys, mountain chains up to 3900 meters, virgin natural forests, Crater lakes at the top of the high mountains, Carakuls, green plateaus, richness of fauna and flora, historical churches, fortress and arch bridges, traditional architecture and local festivals.

Mountaineering at Kaçkar and Karçal mountains, trekking tracks within natural beauties in the region, river sports like catamaran, canoe and rafting on Çoruh River and Barhal Brook enrich Artvin's distinctness of tourism.

Genel Bilgi

Artvin, ili ikiye bölen Çoruh nehri, dik yamaçlı uzun vadileri, 3900 metreye kadar yükselen birbiri ardına sıralanmış yüksek dağları, balta girmemiş doğal ormanları, yüksek dağların doruklarında Krater gölleri, Karagülleri, yeşil yaylaları, fauna ve flora zenginliği, tarihi kilise, kale ve kemer köprüleri, geleneksel mimarisi ve festivalleri ile çeşitli turizm değerlerini içinde barındıran otantik bir turizm beldesidir.

Kaçkar ve Karçal dağlarında yapılan dağ tırmanışları, bölgenin değişik yörelerinde doğal güzellikler içinde bulunan trekking parkurlarında yapılan doğa yürüyüşleri, Çoruh Nehri ve Barhal Çayında yapılmakta olan rafting, katamaran ve kano gibi akarsu sporları Artvin'in turizm çeşitliliğini zenginleştirmektedir.



Borçka – Blacklake

Reaching Karagöl is by taking the 20km-dirt-road going east from 27th km of Borçka - Camili road. There are lynx, grizzly bear, hook horned mountain goat, hazel grouse, birds of prey In the forests around the lake and also in the lake salmon trout can be fished.

Şavşat – Blacklake

To Karagöl (at a size of 8 -10 hectare), located in the northeast of Şavşat town ,can be reached via a-30km-dirt-road. by private or rental cars. In Karagöl, electricity and water are available, there is a Regional

Directorate of Forestry building for relaxation and transceiver. In Şavşat and around there are lynx, grizzly bear, hook horned mountain goat, hazel grouse and birds of prey.

Kaçkar Tourism Center

It's 60 km. away from Yusufeli town. The plateau, located on southern hillsides of Kaçkar Mountain, full of wide forests and meadow regions, has an ideal location for plateau and mountain tourism. On the way to Yaylalar village, in Altıparmak village, Altıparmak (Barhal) Church is worth for a visit. Weaved in the village, silk carpets are available for visitors and there are many hostels in Sarıgöl Town for accommodation.

Borçka – Karagöl

Borçka - Camili yolunun 27. km'sinden doğuya ayrılan toprak yoldan 20 km. giderek Karagöl'e ulaşılır. Göl çevresinde bulunan ormanlarda; vaşak, boz ayı, çengel boynuzlu dağ keçisi, dağ tavuğu, yırtıcı kuşlar izlenebilir ve gölde alabalık avlanabilir.

Şavşat – Karagöl

Şavşat ilçesinin kuzeydoğusunda yer alan, 8-10 hektar büyüklükteki Karagöl'e 30 km. toprak yolla, özel veya kiralanan araçlarla ulaşılabilir.

Elektrik ve su mevcut olan Karagöl'de Orman Bölge Müdürlüğü'nün dinlenme binası ve telsizi hizmet vermektedir. Şavşat ve civarında da vaşak, boz ayı, çengel boynuzlu dağ keçisi, dağ tavuğu, yırtıcı kuşlar yaşamaktadır.

Kaçkar Turizm Merkezi

Yusufeli ilçesine 60 km. uzaklıktadır. Kaçkar Dağı'nın güney yamaçlarında yer alan yayla, çok geniş orman ve çayır alanlarıyla kaplı olup; yayla ve dağ turizmi için ideal bir konuma sahiptir. Yaylalar köyü yolu üzerinde Altıparmak köyünde, Altıparmak (Barhal) Kilisesi ziyaret edilebilir. Köyde dokunan ipek halılardan satın alınabilir. Konaklama için pek çok pansiyonun bulunduğu Sarıgöl Beldesi'nde kalınabilir.



Kaçkar Mountains



Barhal River







10

Yavuz Village (Şavşat)



Arsiyan Plateau

Kafkasör Tourism Center

The altitude of the plateau is 1250 meters and has a beauty worth seeing. With substructure service taken to the plateau, in the village there are 10 bungalows with 80 bed capacity built by municipality. Bullfighting, held every year in the last week of June and taking 3 days, get an intense attention by local people and it is more like a festival. In the plateau, there are healing waters called Ciskaro, Yalnızhasan and Acısu.

Maçahel – Gorgit – Efeler Nature Sanctuaries



Natural old forest, housing trees that are worth being a monument, is one of the most important natural old forests that are according to the World sanctuary criteria. The area, under relative humidity, has characteristics of rain forest ecosystem with 3200 mm yearly precipitation and untouched plant cover.

Kafkasör Turizm Merkezi

Yayla 1250 m. yükseklikte olup görülmeye değer güzelliktedir. Altyapı hizmeti götürülmüş olan yaylada Belediye tarafından yaptırılan 10 adet 80 yatak kapasiteli bungalov bulunmaktadır. Her yıl Haziran ayının son haftasında düzenlenen ve üç gün süren boğa güreşleri, yöre halkı tarafından yoğun ilgi görmekte ve festival havasında geçmektedir. Yaylada; Ciskaro, Yalnızhasan ve Acısu olarak adlandırılan şifalı sular bulunmaktadır.

Maçahel-Gorgit-Efeler Tabiatı Koruma Alanları

Doğal yaşlı ormanı, her biri anıt olma özelliğindeki ağaçları bünyesinde barındıran ve dünya doğal koruma kriterlerine göre son derece önemli doğal eski ormanlardandır. Alan, sürekli bağıl nemin egemenliği altında olan bakır bitki örtüsü ve 3200 mm. yıllık yağış ile bir yağmur ormanı ekosistemi niteliklerine sahiptir.



Ciro Waterfall



11



Kafkasör Bullfighting



Tibet Church



Muratlı Mosque



Kayabaşı Village



Arhavi Double Bridge



Ardanuç Hell Canyon

Ardanuç Hell Canyon

After going into the canyon from rocky and vertical path in about one kilometer it is almost impossible to see the sky at some points. Although underrecognized place of our country, Hell Brook Canyon is among the unique canyons of the world, it is not advertised adequately. It is the second biggest canyon after Grand Canyon which is located in Arizona USA.

Barhal (Altıparmak) Church

It is in Altıparmak village in Sarıgöl district, Yusufeli town. The church was built in the time of King David Magistros in the 9th century and dedicated to the John The Baptist, which could be understood from written sources. The church was built with a plan called "grooved", without standing on a mortar floor. Its roof was hooked with tiles made of ashlar and face stones.

Arhavi Ortacalar Double Bridge

It is located on the parting of the ways of Arılı and Küçükköy 25 km before reaching Arhavi town Ortacalar District. It is made of two bridgesplanned to be vertical to each other.Both are oneeyed and belong to the group of stone bridges the ways of which are inclined. They are still in good condition today.

Ardanuç Cehennem Kanyonu

Taşlı ve dik bir patikadan kanyona girildikten sonra bir kilometre kadar olan mesafede, neredeyse gökyüzünü görmek bazı noktalarda imkânsızlaşıyor. Ülkemizin az bilinen yeri Cehennem Deresi Kanyonu, ihtişamlı yapısı ve dünyanın ender kanyonları arasında yer almasına rağmen, yeterince tanıtılamamaktadır. Amerika'nın Arizona eyaletine bağlı bulunan Grand Canyon'dan (Büyük Kanyon) sonra dünyanın en büyük ikinci kanyonudur.

Barhal (Altıparmak) Kilisesi

Yusufeli ilçesi Sarıgöl bucağı Altıparmak köyündedir. Kilise, 9 ncu Y.Y.da Kral David Magistros zamanında yapılarak Vaftizci Yahya 'ya adandığı yazılı kaynaklardan anlaşılmaktadır. Kilise, yontma taş ve kesme taştan yapılan kiremitlerden çatısı bağlanmış, harçsız bir zemine dayanmadan "Lambalı" denilen planda yapılmıştır.

Arhavi Ortacalar Çifte Köprü

Arhavi ilçesi Ortacalar Bucağına 25 km. kala Arılı ve Küçükköy yol ayrımında bulunmaktadır. Birbirine dik gelecek şekilde planlanan iki köprüden meydana gelmektedir. Her ikisi de tek göznlü ve yolunun eğimli olduğu taş köprüler grubuna girmektedir. Günümüze sağlam olarak ulaşmışlardır





Giresun



General Information

Giresun, situated in Eastern Black Sea region, is circled with Trabzon and Gümüşhane in the east, Ordu in the west, Sivas and Erzincan in the south and Black Sea in the north. The city was established in between Aksu and Batlama alleys on a peninsula by the sea. East and west coasts of the city are natural beaches.

Giresun possesses a mountainous structure and mountains, alleys and coasts covers a large place in the city. In between a narrow coast through the Black Sea, composed of narrow and low plateaus, and Kelkit River Alley on the south, Giresun Mountains, forms the roof of the landscape of the city.

Genel Bilgi

Karadeniz Bölgesinin Doğu Karadeniz Bölümü'nde yer alan Giresun İli, doğusunda Trabzon ve Gümüşhane, batısında Ordu, güneyinde Sivas ve Erzincan, güneybatısında yine Sivas illeriyle komşu olup, kuzeyi Karadeniz ile çevrelenmiştir. Şehir, Aksu ve Batlama Vadileri arasında denize doğru uzanan bir yarımada üzerinde kurulmuştur. Doğu ve batı sahilleri doğal plaj görünümündedir.

Giresun yeryüzü şekilleri bakımından engebeli bir görünüşe sahiptir ve dağlar, vadiler ve dik kıyılar geniş yer kaplamaktadır. Karadeniz kıyısı boyunca uzanan oldukça dar ve alçak düzlüklerden oluşan bir kıyı şeridi ile güneyde Kelkit Çayı Vadisi arasını kaplayan Giresun Dağları şehrin yeryüzü şekillerinin çatısını meydana getirir.



Giresun Island

The island which is a mile away of the coast is the only habitable island of the Black Sea. The area of the island is about 40.000m². In the island there are 71 kinds of plants. The migratory birds passing through the island rests there. The island is a second level protected area.

The island is mythologically significant. According to the legend, Hercules attended to the Gold Coat military expedition of Argonauts and went to Giresun Island and fought against cannibal birds there. Also, Amazons known as women fighters used Giresun island as base camp

Giresun Castle

Giresun castle is situated in a hill over the peninsula which is in the north of the city. It is presumed to be built by Pontus King I. Pharnakes in 2nd century BC. It is constituted of two parts as inside and outside castle. The castle has some characteristics such as big rectangular stones that give the impressions of Hellenistic and Roman times.

Giresun Adası

Kıydan bir mil açıktaki bulunan ada, Doğu Karadeniz'in yaşanabilir tek adasıdır. Adanın kapladığı alan yaklaşık olarak 40.000 m²'dir. Adada özellikle Akdeniz defnesi ve Yalancı Akasya başta olmak üzere 71 tür doğal otsu ve odunsu bitki türü bulunmaktadır. Ada aynı zamanda göçmen kuşların uğrak ve dinlenme yeridir. Ada ikinci derece sit alanıdır.

Adanın mitolojik bir önemi de vardır. Efsaneye göre Argonautların Altın Post seferine katılan Herkül, Giresun Adası'na da uğramış, burada insan yiyen kuşlarla savaşmıştır. Ayrıca, kadın savaşçılar olarak bilinen Amazonlar, Giresun Adası'nı üs olarak kullanmıştır.

Giresun Kalesi

Giresun Kalesi kentin kuzeyinde yer alan yarım adanın kente hâkim tepesinde yer almaktadır. Pontus Kralı I. Pharnakes (M.Ö. 2.yüzyıl) tarafından yaptırıldığı tahmin edilmektedir. İç ve dış kale olmak üzere iki bölümden oluşmaktadır. Kalenin günümüze kadar gelmiş sur duvarlarının tabanındaki büyük dikdörtgen taşlardan yapılmış bölümü Helenistik ve Roma Döneminde yapıldığının izlerini taşımaktadır.



Giresun Island



Kök Evi Waterfall



Plateau House / Yayla Evi



Dereli



Tirebolu (Saint Jean) Castle



Giresun Museum

Tirebolu (Saint Jean) Castle

The castle is situated in the center of Tirebolu district on the peninsula that is towards the north of the district. It was built in 13th century in late Byzantine time. The castle walls have been supported by towers which were built outside of the castle with some distance from each other and the castle has just one entrance. There are tombs in the castle that are as old as the castle.

Giresun Museum

The church which is situated in the east side of historical Zeytinlik (Gogora) neighborhood by the seaside was established by Greeks in 18th century as an orthodox church. The building, having original architectural characteristics, was constructed with grey and brown squared stones. In the museum, historical artifacts and stone rubbings from Bronze Age, Hittite, Hellenistic, Roman, Byzantine, Seljuk Turks and Ottoman times and old money, clothes and armament examples are being exhibited.

Tirebolu Kalesi -Saint Jean Kalesi

İlçe merkezinde, ilçenin kuzey kesiminde denize doğru uzanan yarımadanın üzerinde bulunmaktadır. 13. yy'da, geç Bizans Döneminde yapılmıştır. Tek giriş kapısı bulunan kalenin sur duvarları dışarıdan aralıklarla yapılmış kulelerle desteklenmektedir. İçinde yapıldığı döneme ait mezar taşları bulunmaktadır.

Giresun Müzesi (Gogora Kilisesi)

Tarihi Zeytinlik (Gogora) Mahallesi'nin doğu ucunda deniz kenarında yer alan kilise; 18. yy. da, Ortodoks Kilisesi olması amacıyla Rumlar tarafından inşa edilmiştir. Özgün mimari özelliklere sahip olan bu yapı dikdörtgen şeklinde gri ve kahverengi kesme taştan yapılmıştır. Müzede Eski Tunç Çağı, Hitit, Helenistik, Roma, Bizans, Selçuklu ve Osmanlı Dönemine ait eski eserler, taş kabartmalar ve eski dönemlerde kullanılan para, giysi ve silah örnekleri sergilenmektedir.

Zeytinlik (Olive grove) Neighbourhood

The neighbourhood which is in the southeast of Giresun castle is one of the important places that contribute to tourism with the traditional historical and architectural structure. The neighbourhood is composed of old Giresun houses. The restoration process of the buildings is ongoing. The neighbourhood is an urban protected area.

Sebinkarahisar Licese Church

The church which is located in Sebinkarahisar district in Licese village is believed to be built in the midst of 18th church. The church is constructed with squared stones, having one central dome and a cross shape. Being used as an Orthodox church, the building has a monumental entrance. There is also an auxiliary gate in the north side.

Espiye City Forest

Espiye City Forest is an ideal route for trekking. The city forest which was inaugurated by the Forestry General Directorate in 2007 is 25 km away from Giresun city center at a 600 m height and covers about 385 ha. The forest has a wide panoramic landscape and it is possible to see from Vona beach of Ordu to Faroz bay in Trabzon.


The region is the natural reproduction place for eagles, sparrow hawks and falcons. Within the forest, there are trekking tracks, puddle, falls, observance and resting places, child parks, parking spaces and restrooms are available.

Beaches

Both sides of Giresun city is composed of natural beaches that continues for kilometers. The main beaches of Giresun are Municipality and Gendarmerie beaches which is 5km away from the city center. The beaches to camp are Bulancak Municipality beach, Kesap Düzköy beach and Tirebolu beach. Also, during summer months "Blue Cruise" is held in between Giresun Island and Giresun Port.

Espiye Yeniköy Cave

The cave is in Yeniköy village in 33 km north of the Espiye district on the west side of Karadona river. Before it was regarded as a water mill but in 2006 the cave was discovered. One of the characteristics of the cave is that there is a considerable amount of water flow inside the cave. At the same time, in the cave there are stalactites and stalagmites.



Sis Mountain



Sebinkarahisar Castle



Dereli



Monastery of the Virgin Mary

Zeytinlik Mahallesi

Giresun Kalesinin güneydoğusunda yer alan Mahalle, sahip olduğu geleneksel tarihi ve mimari dokusuyla turizme katkıda bulunabilecek önemli alanlardan biridir. Zeytinlik Mahallesi eski Giresun evlerinden oluşmaktadır. Bazı yapıların restorasyon çalışması yapılmış, bazılarının restore çalışmaları devam etmektedir. Bölge kentsel sit alanı olarak koruma altındadır.

Şebinkarahisar Licese Kilisesi

Şebinkarahisar İlçesi, Licese Köyünde bulunan kilisenin 18. yüzyılın ortalarında yapıldığı tahmin edilmektedir. Kesme taştan yapılmış, merkezi tek kubbeli, haç planlı bir kilisedir. Ortodoks Kilisesi olarak kullanılmış olan binanın, başında anıtsal bir giriş kapısı mevcuttur. Ayrıca kuzey tarafında bir tali kapısı vardır.

Espiye Kent Ormanı

Espiye ormanı doğa yürüyüşü yapmak için ideal bir rotadır. Orman Genel Müdürlüğü'nün 2007 yılında açılışını yaptığı Kent Ormanı, Giresun'a 25 km mesafede, 600 m yükseklikte yer almakta ve 385 Ha alan kaplamaktadır. Geniş panoramik manzarası olan ormandan Ordu'nun Vona sahilinden, Trabzon- Faroz Burnu arasındaki kesimi izlemek mümkündür. Bölge kartal, atmaca, şahin gibi kuşların doğal üreme alanıdır. Orman içinde otopark, gölet, şelaleler, yürüyüş ve koşu pistleri, gözetleme yeri, seyir terasları, dinlenme alanları, çocuk oyun alanları, WC gibi tesisler yer almaktadır.

Plajlar

Giresun kentinin doğu ve batısındaki sahiller kilometrelerce uzayıp giden doğal plajlar durumundadır. Kent merkezine yaklaşık 5 km. uzaklıkta yer alan, Belediye ve Jandarma plajları Giresun'un başlıca plajlarıdır. Giresun'da kamping yapılacak plajlar Bulancak Belediye Plajı, Keşap Düzköy Belediye Plajı, Tirebolu Plajı'dır. Ayrıca yaz aylarında Giresun Adası ile Giresun Limanı arasında belli zamanlarda "Mavi Tur" düzenlenmektedir.

Espiye Yeniköy Mağarası

Espiye ilçesinin 33 km güneyinde Yeniköy Köyünde, Karadona Deresinin batı kenarında bulunmaktadır. Önceden su değirmeni olarak nitelendirilen mağara 2006 yılında keşfedilmiştir. Mağaranın en önemli özelliklerinden biri içinde bolca su akıyor olmasıdır. Aynı zamanda mağaranın içinde sarkit ve dikit oluşumları ve damlataşlar görülmektedir.



Bektaşbey Mosque



20

Hazelnut



Oğlak Kebap



Kök Evi



Giresun Beach



Kümbet Plateau (Dereli)



Kaba Waterfall



21

Görelle



Kök Evi





22

Çakırkaya



Gümüşhane



General Information

Between Eastern Anatolia and the Black Sea Region, on the historical Silk Road of China-Trabzon, history and natural beauty embrace each other, because of the rich quarries of silvermines it get the names of Gümüşhane.

Gümüşhane, away from the sea 100 kilometer, has the air with its air conditioning feature, its unique natural beauties, rich formations of underground caves, which resembling art exhibition, approximately 450 plateaus, many ancient cities, natural park areas, rich flora and fauna has the potential of tourism.

Genel Bilgi

Doğu Anadolu ile Karadeniz Bölgesi arasında, Çin-Trabzon Tarihi İpek Yolu Güzergahı üzerinde, tarih ile doğal güzelliklerin kucaklaştığı, zengin Gümüş Madeni ocaklarından dolayı Gümüşhane adını taşıyan bir ildir.

Denize 100 km. uzaklıkta olan ilin klima özelliğini sahip havası, sahip olduğu eşsiz doğal güzellikleri, yer altı resim sergisini andıran zengin oluşumlu mağaraları, 450'ye yakın yaylası, çok sayıda antik kentleri, doğal park alanları, zengin flora ve faunası bakir bir turizm potansiyeline sahiptir.



The Ruins of Santa

Karaca Cave

Karaca Cave is surrounded by the borders of Cebeli Village, which is in Torul. It is 17 km far away from the city center on the north-west. Karaca Cave's, 1550 meter high from the sea level, dripstone shapes, stalactites, stalagmites, columns, flag patterns are unequaled beauties. The natural climate of the cave offers a healthy atmosphere especially for those have asthma and turn the place not only suitable for Cave Tourism but also health Tourism.

Zigana Winter Sports Centres

At the Shi Centre covered with forests all around ski areas are on the heights of 1900-2500 meters and covered with alpine meadows. Ski season begins in December, continue until April. Snow thickness is 100-150 cm. One ski lifts and a baby-lift facility is located.

The length of the facility is 661 meters and the capacity is 843 person / hour. The width of skip-run is 100-200 meters and ski slope is 20 %. There is a ski house with a capacity of 40 beds

Karaca Mağarası

İlin 17 km. kuzeybatısında, Torul ilçesine bağlı Çebeli köyü sınırları içindedir. Denizden 1550 m. yükseklikte bulunan mağaranın damlataşı şekilleri, sarkıtları, dikitleri, sütunları, bayrak şekilleri, org desenli duvarları, mağara çiçekleri, incileri ve traverten basamakları eşine az rastlanır güzelliklerdendir. Mağaranın doğal klima özelliği ile havası ziyaretçilerine özellikle astımlılara rahat bir atmosfer sunarak mağara turizmi yanında sağlık turizmi yönünden de önemli hizmetler sunmaktadır.

Zigana Kış Sporları Turizm Merkezi

Çevresi ormanlarla kaplı olan kayak merkezinde kayak alanları 1900-2500 metre yüksekliklerinde ve alpin çayırlarla kaplıdır. Kayak sezonu aralık ayında başlar nisan ayına kadar devam eder. Kar kalınlığı 100-150 cm dir. Kayak merkezinde bir adet teleski, bir adet baby-lift tesisi bulunmaktadır. Tesisin uzunluğu 661 metre ve kapasite ise 843 kişi/saattir. Kayak pistinin genişliği 100-200 metre, ortalama meyil % 20'dir. 40 yatak kapasiteli bir kayak evi bulunmaktadır.



Gizli Waterfall (Örümcek Forest)

Foto : Bünyamin Aygün





Artabel Lakes Natural Parks

Crater Lakes named Star Lakes, Five Lakes, Dark Lakes, at the source of Artabel River passing through Gülaçar village in Torul are 60 km away from the centre of Gümüşhane.

Artabel Lakes and the surrounding area have rich geological and geomorphological sources in flora and fauna, as well as, in terms of landscape values have a very high potential.

Tomara Waterfall

The waters of the waterfall come out of hill slope, between the rocks, underground, flowing vertically in the ground and making up the bed.

All of water source comes out from the under the ground where the waterfall is located. The waterfall is composed of a water source and a water-intensive in terms of output, that makes it an interesting example.

Spider Forests

In the Spider Forests, located within the boundaries of the Kürtün district of the province of Gümüşhane, there are the Europe's highest firs Turkey's highest spruce trees. These firs reach 61.50 meters, 57.60 meters of spruce reached. Some of these trees have been registered as a protected tree.

Artabel Gölleri Tabiat Parkı

Torul ilçesi Gülaçar köyünden geçen Artabel Deresi membagında bulunan ve yörede Yıldız Gölleri, Beş Göller, Karanlık Göller gibi adlarla alınan krater gölleri Gümüşhane merkezine yaklaşık 60 km. uzaklıkta bulunmaktadır. Artabel Gölleri ve çevresi gerek jeolojik ve jeomorfolojik, gerekse flora ve fauna yönünden oldukça zengin kaynak değerlere sahip olmasının yanında, peyzaj değerleri bakımından da oldukça yüksek bir potansiyele sahiptir.

Tomara Şelalesi


Şelalenin suları, tepe yamacından, kayaların arasından ve yer altından çıkarak, yere dikey olarak akmakta ve yatağını oluşturmaktadır. Su kaynağının tamamı Şelalenin olduğu kısımdan yer altından çıkmaktadır. Kaynağında oluşan Şelale olması ve yoğun bir su çıkışının olması açısından oldukça ilginç bir örnek niteliğindedir. Şelale etrafına öncül tesisler yapılmış olup, yolu iyileştirilmiştir.

Örümcek Ormanları

Gümüşhane ilinin Kürtün ilçesi sınırları içerisinde bulunan Örümcek Ormanlarında Avrupa'nın en yüksek köknarları ile Türkiye'nin en uzun ladin ağaçları bulunmaktadır. Bunlardan köknarlar 61,50 metre, ladinler de 57,60 metreye ulaşmaktadırlar. Bu ağaçlardan bazıları koruma altına alınmış ve anıt ağaç olarak tescil edilmiştir.



Balyemez Mansion



Spider Forests



Limni Lake

Limni Lake in Saronay Plateau of Zigana Village in Torul district is located on 2000 meters in height. With rich forest areas and natural beauty around it, this lake can be visited in both summer and winter and a good alternative for health Tourism.

Ministry of Environment and Forestry, Directorate General of Nature Conservation and National Parks have been allocated as an area of by-type promenade, is still used as a recreation area.

The Ruins of Santa

The settlement which was created by the Greeks and which had become an important religious, commercial, and cultural settlement had been used as a place refuge of the Greek gangs in the 17 th century. Today Santa Ruins are declared as an “ archeological and natural site” and it is composed of quarters(Binatlı, Terzili, Zurnacılı, Piştovlu, İşhanlı, Çinganlı ve Çakallı) and more than 300 houses.

The Ancient City Of Satala

Satala (Sadak) Ancient City is situated in the frontiers of Kelkit sadak village. The ancient name of the settlement was 'Satala'. Sadak (Satala) is an area where Lego Apollinares settled its headquarters.

It is the biggest and the most important headquarters of the Roman Empire. Satala, as a garrison town has a strategic importance in the Ancient times.

Krom Valley

Krom valley is a archaeological site. The Region had been for a very long time a transir area and it was very near to important centers of the time like İmera and İstavrit. That is why Krom Valley had continuously been an attractive place. There are 15 churches and chapels in the Region. There is also a bridge and the ruins of a castle in nanak village.



Limni Lake



İmera Monastery



Krom Valley



Çağlandibi Waterfall (Kütün)



The Ancient City Of Satala



Zigana

Limni Gölü

Torul İlçesi'nde, Zigana Köyü'nde bulunan Saronay Yaylası'ndaki Limni Gölü 2000m. yükseklikte yer almaktadır. Etrafındaki zengin orman alanları ve tabiat güzellikleri ile yaz - kış ziyaret edilebilecek bu göl sağlık turizmi için de iyi bir alternatif oluşturmaktadır. Çevre ve Orman Bakanlığı Doğa Koruma ve Milli Parklar Genel Müdürlüğü tarafından B tipi mesire alanı olarak tahsis yapılmış olan göl, halen mesire alanı olarak kullanılmaktadır.

Santa Harabeleri

17. yüzyılda Rumlar tarafından kurulan dini, ticari ve kültürel önem taşıyan yerleşimin, rum çetelerin sığınağı olarak kullanıldığı bilinmektedir. Günümüzde " arkeolojik ve doğal sit alanı" olan Santa, Binatlı, Terzili, Zurnacılı, Piştovlu, İşhanlı, Çinganlı ve Çakallı olmak üzere yedi mahalle, üç yüze aşkın evden oluşmaktadır.

Satala (Sadak) Antik Kenti

Satala (Sadak) Antik Kenti, Kelkit Sadak Köyü sınırları içerisinde yer almaktadır. Yerleşiminin antik devirdeki adı 'Satala' dır. Sadak (Satala) 15. Lejyonu'nun karargah kurduğu bir mekandır. Yerleşim, Roma İmparatorluğu'nun doğudaki en büyük ve önemli karargahıdır. Satala bir garnizon kenti olarak antik dönem'de Anadolu ve Kapadokya'dan Karadeniz'e geçen askeri yolların birleştiği stratejik bir kent konumunda idi.

Krom Vadisi

Krom vadisi, Arkeolojik Sit alanıdır. Eski çağlardan beri önemli bir geçiş bölgesi üzerinde konuşlanmış olması ve İmera, İstavrit gibi dönemin önemli merkezlerinin arasında kalması, krom vadisi'nin sürekli bir cazibe merkezi haline gelmiştir. Bölgede tescilenmiş 15 kilise ve şapel bulunmaktadır. Bu ibadethanelerin dışında bir kemer köprüsü ve Nanak Köyü'nde surların bir kısmı hala ayakta olan bir kale bulunmaktadır.



Ordu



General Information

The city of Ordu, situated in the beginning of the Eastern Black Sea region, is remarkable in terms of tourism with its natural beauties, plants and forests, coasts that combine the green with the blue, bays and beaches, mountain ranges that start right off the sea and contain numerous panoramic plateaus. Ordu is different from other cities of the Black Sea with its 100 kilometers coastline, 60 kilometers of which is comprised of beaches.

The mountainous structure with forests and a rich flora in addition to tranquility makes Ordu an attraction point for visitors

Genel Bilgi

Dođu Karadeniz Bölgesinin başlangıcında bulunan Ordu ili, doğa güzellikleri, bitki örtüsü, mavi ve yeşilin kucaklaştığı kıyıları, koy ve kumsalları, hemen kıyı şeridinden başlayan dađları, yükseltilerindeki uçsuz bucaksız ve birbirinden güzel yaylaları ile tarihin yanı sıra kültür ve doğa turizmi açısından dikkat çekmektedir. 100 km.lik kıyı şeridi bulunan Ordu ili'nin 60 km.lik kıyı bölümü kumsallardan oluşmaktadır. Bu özelliđi ile diđer Karadeniz illerinden farklı bir yapıya sahiptir.

Yörenin dađlar ve ormanlar ile kaplı olması, zengin florası ve sakinliđi ziyaretçiler için çekici bir özellik olarak kabul edilmektedir.



Boztepe

The city of Ordu lies at the skirts of Boztepe. It is a pleasure to watch the beauty of the city and the magnificence of the Black Sea from this hill of 450 meters altitude. It is possible to reach the city center through a 6 kilometer highway. There are dining options as well as picnic areas in the woods.

Pasaoglu Mansion (Ethnography Museum)

The Ordu Museum is situated in the Selimiye District on the Boztepe road. The mansion, which possesses a very delicate stone working, was made for Pashaoghlu Hüseyin Efendi in the year 1896. The mansion, built by an architect from Istanbul and comprised of three floors, is an epitome of 19th century civil architecture. In the garden of the mansion, there is a pool with fountains and an original stone stove which is taken under the protection of a wood covering.

Tasbası Cultural Center (Church- Old Prison)

The Tasbası neighborhood of Ordu is an urban archeological site. The church is built in the east - west direction in a rectangular style. The main area of the church has been divided by two - rowed pillars into three naves. It is a building in a basilica shape, all of which except the dome is made of cut-stone and survived up to present day.

Boztepe

Ordu şehri Boztepe'nin yamaçlarına serilmiştir. Denizden 450 mt. yükseklikte olup, ilin tüm güzelliklerini, karadeniz'in muhteşemliğini Boztepe'den seyretmek doyumsuzdur. İl merkezine 6 km. mesafede olup asfalt yolla ulaşmak mümkündür. Yeme içme ve dinlenme tesisleri ile ormanlık piknik alanları mevcuttur.

Paşaoğlu Konağı (Etnografya Müzesi)

Ordu Müzesi, il merkezinde Selimiye Mahallesi'nde (Boztepe yolu üzerinde) bulunmaktadır. İlerdeki tescilli eserler arasında son derece zengin bir taş işçiliğine sahip olan konak, 1896 yılında Paşaoğlu Hüseyin Efendi tarafından yaptırılmıştır. 19. yy. sivil mimarimizin en güzel örneğini teşkil eden konak, zemin ile beraber üç katlıdır. Konağın bahçesinde fiskiyeli bir havuz ve günümüzde ahşap örtü altına alınmış orijinal taş ocak bulunmaktadır.

Taşbaşı Kültür Merkezi (Kilise- Eski Cezaevi)

Ordu il Merkezi Taşbaşı Mahallesi, kentsel sit alanı içerisinde. Kilise doğu-batı istikametinde, dikdörtgen tarzında yapılmıştır. Kilisenin ana mekanı iki sıralı üç sütunla üç nefte ayrılmıştır. Tamamı kesme taştan yapılmış, (kubbe hariç) günümüze kadar ayakta kalabilen, bir bazilika şeklinde yapıdır.




Pasaoglu Mansion



Tasbası Cultural Center



Hoynat Island



Tunalık



Kiwi



Ablaktaşı

Unye Castle

It is situated on the seventh kilometer of the Unye - Niksar highway on the left side of the road. This 2500 year-old castle lies 5 kilometers on the south east of the town on the skirt of a hill. The walls that were built on strong vertical slopes still maintain their originality.

Bolaman Castle and Hazinedaroglu Mansion

It is a castle situated in the Bolaman region of the town of Fatsa on a cape which slightly enters into the sea. The inner castle is on the west side and is made up of very high walls and built with cut-stones. Inside is a small chapel of basilica shape. A wooden mansion has been built in the inner castle in the 18th century.

The house, known as the Kademoğlu Mansion, has been built in the inner castle with two wings. It is an example of civil architecture of our region.

Ulugöl Lake Natural Park

A crater lake at a distance of 17 km. to the center of Golkoy town. It is a natural park with 26,5 hectares area. Natural structure as having high landscape value, it amazes the visitors especially in autumn when the leaves begin to turn yellow. There are three lakes within the landslide of which one of is big and two other in small sizes covered with reeds. Abant red trout fish lives in the big lake.

Ünye Kalesi

Ünye ilçesinde Ünye-Niksar karayolunun 7. kilometresinde yolun solunda kalan, bir tepenin üzerinde kurulu, ilçenin 5 km. güney doğusunda, 2500 yıllık bir kaledir. Yalçın dik yamaçlar üzerine kurulan duvarlar ve sütunler hala yeniliğini korumakta, turistlerin ilgisini çekmektedir.

Bolaman Kalesi ve Hazinedaroglu Konağı

Fatsa ilçesi Bolaman beldesinde denize doğru hafifçe sokulan burun üzerinde, zincirleme bir şekilde inşa edilmiş kaledir. İç kale kalenin batı ucunda yer almakta, çok yüksek duvarlardan oluşmuş, kesme taşlar kullanılmıştır, içinde bazilika planlı küçük bir şapel bulunmaktadır, iç kale üzerine 18. yüzyılda ahşap bir konak yapılmıştır.

Kademoğlu Konağı olarak bilinen bu ev, iç kale üzerine çift cumbalı olarak yapılmıştır. Bölgemizin sivil mimarlık örneğini teşkil eder.

Ulugöl Tabiat Parkı

Gölköy ilçe merkezine 17 km mesafede bulunan krater gölüdür. 26.5 hektar büyüklüğündeki alan, Tabiat Parkı'dır. Doğal yapısı itibarıyla yüksek peyzaj değerine sahiptir Özellikle güz mevsiminde yaprakların sararmasıyla oluşan renk armonisi görenleri büyülemektedir. Alan içerisinde üç adet heyelan set gölü bulunmakta; göllerden birisi büyük diğer ikisi ise sazlıkla kaplı küçük yapıda göllerdir. Büyük gölde Abant Alası türü balık yaşamaktadır.




Hazinedaroglu Mansion





Unye Castle



Ohtamiş Waterfall



35

Uzunkum



Ulugol Natural Park

Gaga Lake

It encompasses an area of around 100 acres and is located 10 kilometers south of the town of Fatsa on the Fatsa - Aybasti highway.

It is a resting area and also fishing is possible. It has been declared as a special environmental protection site.

Urban Forest (Yoroz / Saraycık / Ünye)

Urban forests lie in Saraycık subdistrict of Ordu city and in the boundry Ünye town attract attention of people with many kinds of wild animals and its flora. Terraces with spectacular views of nature offer you the opportunity to view fantastic beauty of the surrounding area. The urban forests are also ideal place for trekking and picnic. Transportation is easy for both places.

Yason Cape

It lies within the borders of Çaytepe village, 15 kilometers west of the district of Perşembe on the Samsun-Ordu highway. It is considered to be a first degree archeological and second degree natural site. Its natural beauty is worth seeing. The area has been reorganized as a touristic attraction site after the renovation of the church that was built in 1869 in accordance with its original form. This is the only peninsula on the Black Sea coast that has a church.

Yason Church

Situated on the Jason Cape Peninsula, the church has been built in 1869 by Greek habitants of the area. It is a first degree archeological and second degree natural site.

Kurul Castle Site

This is an antique living area situated on a sharp rock in Bayadı Village, 13 km from our city. The archeological expeditions have unearthed 250-300 steps of a cloister. There are picnic areas available on the rock. The roof bricks, wall structures and ceramic pieces have revealed that the village was inhabited in the 5th and 4th century BC. Kurul Rock is a historical place of habitation and it has been reorganized into a picnic area. There is a historical cave and water. Dispenser in the area. It is suitable for family picnics. There are strolling ways, sitting areas and observation decks, all of which are fully lighted. Toilets and fresh water are available. It also has a 500 m2 parking space.

Gaga Gölü

Fatsa ilçesinin 10 km. güneyinde Fatsa - Aybastı karayolu üzerinde 80 dönümlük bir alanı kaplamaktadır. Dinlenme ve mesire alanıdır, gölde balık bulunmaktadır. 1. ve 3. derecede doğal sit alanıdır.

Kent Ormanları (Yoroz / Saraycık / Ünye)

Ünye sınırları içinde bulunan kent ormanları birçok yaban hayvanı ve bitki çeşidiyle dikkat çekmektedir. Seyir terasları ile muhteşem doğa manzaralarını izleme olanağı bulabileceğiniz kent ormanları piknik ve doğa yürüyüşü için idealdir. Her iki mekanın da ulaşımı çok kolaydır.

Yason Burnu

Perşembe ilçesinin 15 km. batısında, Çaytepe köyü sınırları içindedir. 1. derece arkeolojik, 2.derece doğal sit alanıdır. Doğal güzelliği görülmeye değerdir. Samsun-Ordu karayolu üzerinde deniz kenarında olması, 1869 yılında yapılan kilisenin onarılarak ziyarete açılması ve aslına uygun çevre düzenlemesi ile turizm cazibe merkezi haline getirilmiştir. Karadeniz sahili boyunca üzerinde kilise bulunan tek yarımada burasıdır.

Yason Kilisesi

Yasonburnu yarımadası üzerinde yer alan kilise, 1868 yılında yörede yaşayan Rumlar tarafından yaptırılmış, 1. derece arkeolojik, 2. derece doğal SİT alanı içinde bulunmaktadır.

Kurul Kalesi Yerleşkesi

İlimiz merkezine km mesafedeki Bayadı köyü sınırlarında bulunan sivri bir kaya üzerine kurulmuş antik bir yerleşke alanıdır. Yapılan çalışmalarda dehliz kazısı yapılmış 250 - 300 adet merdiven gün ışığına çıkarılmıştır. Kaya üzerinde piknik alanları mevcuttur. Kazı esmasında bulunan pişmiş topraktan çatı kiremitleri, duvar örgüsü seramik parçaları incelenmiş ve M.Ö. V. -IV yüzyılda yerleşim yapıldığı tespit edilmiştir. 1. derece arkeolojik SİT alanı olup, yapılan çalışmalar ile piknik alanı olarak düzenlenmiştir. Alan içinde tarihi dehliz ve su sarnıcı bulunmaktadır. Ayrıca piknik yapılabilir. Gezi parkurları, oturma grupları, seyir terasları yapılmış olup, ışıklandırılmıştır. Mükemmel bir temaşa zirvesidir. WC, su mevcuttur. 500m2'lik otoparkı vardır.



Gaga Lake



37

Kurul Castle City



Boztepe



Rize



General Information

Rize where is located in the Eastern Black Sea region indicates the region's most characteristic features. Rize differs from other regions of Anatolia with its cultural and geographical structures. Rize is one of the special tourism resorts of Turkey with its steep slope valleys high mountains, glacial lakes, emerald green plateaus, historical arch bridges and castles, wildy flowing rivers.

Genel Bilgi

Doğu Karadeniz Bölgesinde yer alan Rize, bölgenin en karakteristik özelliklerini gösterir. Anadolu'nun diğer bölgelerinden coğrafi yapısıyla olduğu gibi kültürel yapısı ile de ayrılır. Dik yamaçlı vadileri, doruklara ulaşılabilir dağları, buzul gölleri, zümrüt yeşili yaylaları, tarihi kemer köprüleri ve kaleleri, coşkun akan dereleri ile çok özel bir turizm beldesidir.





Anzer Plateau



Sal Plateau

Rize has four tourism centers which acquitted the title of "Culture and Tourism Development Zone" with different alternatives and opportunities.

Çamlıhemşin-Ayder Thermal Tourism Center

This Region is 87 km away from Rize city center and 16 km away from Çamlıhemşin district. Ayder Tourism center is serving as a Tourism Center in accordance with the Cabinet Decree since 1987. The thermal facility can operate throughout the months of the year.

Kaçkar Mountains National Park

National Park Area included within the boundaries of Çamlıhemşin district is arrived by a road of 16 km from Çamlıhemşin. In the region, there are many ice lakes together with glaciers and numberless valley systems torn by powerful rivers. The fact that altitude gets higher in short distance in parallel to the shore allows geography of plateau to impact on cultural and social fields such as architecture, kitchen, dressing and transportation and to become a life style. Valleys with rich variety and richness of plants are one of the must see places of the country

İkizdere-Anzer Tourism Center

This place located in 35 km south west of İkizdere district and at the height of 2200-2300 m. İkizdere is the river famous among the professional rafting, starts from Ovit Plateau and rises a 3-4 level rapids Anzer with another name Ballıköy is famous with its honey which is known worldwide. Anzer is 85 km away from centre of Rize. Anzer is located mountainside of Kırklardagi, surrounded by Meles, Petran, Kabahor and Garazavan Plateaus.

Anzer has the potential of being future's tourism center with its characteristic features as its special honey and nature.

Rize'de herbiri diğerinden farklı alternatifler sunan, ikisi bakanlar kurulu kararıyla "Kültür ve Turizm Gelişim Bölgesi" statüsüne yükseltilmiş dört önemli "Turizm Merkezi" vardır.

Çamlıhemşin- Ayder Termal Turizm Merkezi

İl merkezine 87 km, Çamlıhemşin ilçesine 16 km mesafede olan Ayder termal kaplıcası, Bakanlar Kurulu kararı ile 1987'den beri turizm merkezi olarak hizmet vermektedir. Turizm İşletme belgeli termal tesis tüm olanakları ile yılın her ayı yararlanılabilir durumdadır.

Kaçkar Dağları Milli Parkı

Çamlıhemşin ilçesi sınırları içerisinde yer alan Milli Park alanına, Çamlıhemşin'den 16 km'lik bir karayolu ile ulaşılır. Bölgede, buzullarla birlikte buzul gölleri ve güçlü akarsuların aşındırdığı sayısız vadi sistemi bulunmaktadır. Bölgenin kendine özgü giyim, mutfak ve mimari özellikleri bu alanın öne çıkan özelliklerindedir. Zengin bitki çeşitliliğinin olduğu vadiler doğa harikasıdır.

İkizdere-Anzer Turizm Merkezi

İl merkezine 54 km, İkizdere ilçesinin 35 km güney batısında yer alan Anzer yaylası, 2200-2300 m irtifadadır. 1991 yılında Bakanlar kurulu kararı ile Turizm bölgesi ilan edilmiştir. Anzer Turizm Merkezi, yöreye özgü olan Anzer balı ile ün kazanmıştır. Trekking Kış turizmi, rafting, jeep safari gibi turizm aktivitelerinin gerçekleştirilmesine imkan sağlamaktadır.

Flora ve faunasının farklılığıyla dikkatleri üzerine çeken yörede irili ufaklı bir çok krater gölü vardır.





Gelin Tülü Waterfall



Kaçkar Mountains



42

Fırtına Valley



Pokut Plateau



Girl Castle (Pazar)




Rize Castle



Altıparmak Mountains



Altıparmak Glacial Lake



43



An image Plateaus

Çayeli-Kuspa Tourism Center

Kuspa Tourism Center which is approximately at 7 km distance to Çayeli district, was declared as a tourism center in the year of 2006. It has a rather large and flat area, which has a view of the sea. Furthermore, the Ağaran and Çataldere falls that are within the district become wonders of the nature with their heights as well as with the view they display with elevated water levels of springtime. Mount of the Moses and Melipos Hills, which are at a 6 km distance from the district, are used as excursion spots. It is possible to view Verçenek summit and Kaçkarlar from Tahpur plateau.

Ovit Mountain Winter Sports Center

Ovit Mountain Winter Sports Center approximately 91 km distance to İkizdere district center, was declared as a winter tourism center in the year of 2008. The region with its very high potential of winter sports, also provides natural facilities for trekking, mountain climbing, nature photography and jeep safari tours in summer months.

Zil Castle

The castle which is considered to be constructed at the end of the Middle Age is in Çamlıhemşin District, at the western side of Fırtına Stream. It is constructed on a rock with an altitude of approximately 100 meters above the water course, by using rubble.

The tower of the castle which is the one of the most interesting historical building of the region is four floor.

Arched Briges

Ten historical arched bridges on the Fırtına River and on its branches in the district of Çamlıhemşin have been registered as cultural identities. Fırtına Arched bridges was made of raw stones and was architecturally inspired by Byzantine construction style.

There are 85 arched bridges within the borders of Rize.

Çayeli-Kuspa Turizm Merkezi

Çayeli ilçe merkezine yaklaşık 7 km mesafede bulunan Kuspa, 2006 yılında turizm merkezi ilan edilmiştir. Deniz manzaralı oldukça geniş ve düz bir Alana sahiptir. Ayrıca ilçede bulunan Ağaran ve Çataldere Şelaleleri , gerek irtifaları nedeniyle, gerekse ilkbaharda suların kabarmasıyla birere doğa harikasına dönüşürler. İlçeye 6 km uzaklıkta olan Musa Dağı ve Melipos tepeleri mesire yeri olarak kullanılmaktadır. Tahpur Yaylası'ndan Verçenek Tepesi'ni ve Kaçkarları seyretmek mümkündür.

Ovit Dağı Kış Turizm Merkezi

Ovit Dağı Kış Turizm Merkezi il merkezine 91 km, İkizdere ilçe merkezine 34 km mesafede yer alan Ovit Yaylası ve çevresi Bakanlar Kurulu'nun 13317 sayılı kararıyla ' Kış Turizm Merkezi' ilan edilmiştir. Kış sporları ve kış turizmi açısından önemli bir potansiyele sahip olan bölge yaz aylarında da foto safari, jeep safari gibi alternative turizm faaliyetlerinin gerçekleştirilmesine olanak sağlamaktadır.

Zil Kale

Rize İli, Çamlıhemşin ilçesinde bulunan bölgenin en dikkate değer eserlerinden biridir. İlçe merkezinin 15 km güneyinde Fırtına Deresinin batı yamaçları üzerinde kurulmuştur. Kalenin, üzerinde inşa edildiği sarp kaya kütlesi, denizden 750, dere yatağından ise yaklaşık 100 m yüksektedir. Kale, dış surlar, orta surlar ve iç kaleden meydana gelmektedir. Kalenin yapılış tarihini belirtecek kesin veriler olmamakla birlikte 14. ve 15. yüzyıllara tarihlendirilmektedir.

Kemer Köprüler

Çamlıhemşin ilçesinde, Fırtına Deresi ve kolları üzerinde bulunan on adet tarihi kemer köprü, kültür varlığı olarak tescil edilmiştir. Fırtına deresi üzerindeki kemer köprüler, harçsız taş yapı şeklinde olup Bizans dönemi mimari özelliklerini taşımaktadırlar. İl genelinde 85 adet kemer köprü bulunmaktadır.





Trabzon



General Information

On the oldest commercial and harbour city in Anatolia, Trabzon, due to its strategically and commercially important location, has always caused been a controversial one throughout history. Also, this unique mystic Black Sea city with deep blue sea and very green nature has always been inspiration source for novels, poems, folk songs and operettas, and center of attraction throughout history.

The city is mentioned in some hundreds of travel books written by the western travellers who visited at the time, and some of whom called the city as fairy tale city of the Orient.

Genel Bilgi

Anadolu'nun en eski ticaret ve liman kentlerinden biri olan Trabzon; coğrafi ve stratejik konumu nedeniyle tarih boyunca çeşitli mücadelelere konu olmuş bir kenttir. Masmavi denizi ve yeşilin bütün tonlarını barındıran doğal güzelliği ile romanlara, şiirlere, türküleri ve operetlere esin kaynağı olmuştur.

Kenti ziyaret eden çok sayıda batılı gezginin yüzlerle ifade edilebilecek sayıdaki seyahatnamelerine konu olmuş, bazıları tarafından da "doğunun masal şehri" olarak tanımlanmıştır.



Sumela Monastery

It is located near a cave, in the middle of a steep hill on Karadağ Mountain in the Altındere village in the town of Maçka. It was established some time in the 4th century and the ruins were restored in the 13 - 14th century. The establishment period is dated back to King Komnenos III, Alexsios's period. Alexios, whose two sisters and four daughters were married to Turkish chiefs, payed special attention to the monastery.

Sumela Manastırı

Maçka ilçesinin Altındere köyü sınırları içinde Karadağ üzerinde sarp bir tepenin orta kesimindeki mağara etrafında kurulmuştur. Kuruluş tarihinin 4. yüzyıla kadar indiğine ilişkin çeşitli rivayetler bulunmakla birlikte bugün ayakta bulunan kalıntılar en erken 13-14. yüzyıllara aittir. Manastırın kanıtlanabilen gerçek kuruluşu Komnenos kralı III. Aleksios dönemine tarihlenmektedir. İki kızkardeşi ile dört kızı komşu Türk beyleri ile evli olan III. Aleksios'un Manastıra özel bir ilgi gösterdiği bilinmektedir.





Atatürk's Pavillion

It was built by a well-known bankers of Trabzon, Konstantin Kabayanidis as a summer cottage in the Soğuksu district, one of the promenade places in Trabzon.

Sublet to the treasury in 1923, the pavillion was visited by Mustafa Kemal during his first visit to Trabzon on 15 september 1924 and admired a lot. So, by the decision taken by the province of Trabzon Council of permanence, the mansion was assigned to Atatürk as a gift from the people of Trabzon

St. Sophia Museum

St. Sophia Museum, reached from the west entrance of the city is located on the highway. The Ayasofya museum, which is a monument, is one of the most important structures of Byzantine architecture. It's believed to have been built as a church during the reign of Manuel Komninos I, who ruled Trabzon between the years 1250 and 1260. After fatih's conquest of Trabzon, it was converted into amosque in 1573. Used as a mosque for a long time,the museum was restored thoroughly. Having been used as a military hospital and depot during the first world war, the building served as a mosque again. After the restorations between 1958-1962, it was converted into a museum in 1964.



Atatürk's Pavillion



St. Sophia Museum

Atatürk Köşkü

Trabzon'un mesire yerlerinden biri olan Soğuksu semtinde Trabzonlu bankerlerden Konstantin Kabayanidis'in yazlık konutu olarak 1890 tarihinde yapılmıştır. 1923 yılında hazineye intikal eden köşk, 15 Eylül 1924 tarihinde

Trabzon'a yaptığı ilk ziyarette Atatürk tarafından gezilmiş ve çok beğenilmiştir. Bunun üzerine köşk, Trabzon İl Daimi Encümeninin 18.05.1931 tarih ve 361 sayılı kararıyla Trabzonluların bir armağanı olarak Atatürk adına temlik ettirilmiştir.

Ayasofya Müzesi

Kentin batı girişinde sahil karayolunun üzerindedir. Anıt müze olan yapı Trabzon'daki Bizans devri yapılarının en önemli örneklerinden biridir. Trabzon'daki Komnenos krallığı döneminde 1250-1260 yıllarında kilise olarak yapıldığı kabul edilmektedir. Trabzon'un Fatih Sultan Mehmet tarafından fethinden sonra 1573 yılında camiye çevrilmiştir. Uzun yıllar cami olarak kullanılan yapı 1864 yılında köklü bir onarım geçirmiştir. I. Dünya Savaşı yıllarında bir süre depo ve askeri hastane olarak kullanıldıktan sonra tekrar cami olarak kullanılmıştır. 1958-1962 yılları arasında köklü bir onarım geçiren yapı 1964 yılında müze olarak ziyarete açılmıştır.



Lake Uzungöl

Lake Uzungöl with the surrounding spruce forests offers extraordinary landscapes to visitors. It was formed by a landslide making the stream bed to become a natural dam in the valley of Haldizen Stream. The lake is at a distance of 99 km from Trabzon and 19 km from Çaykara district.

Akçaabat Ortamahalle (District)

Some of the settlement areas in Turkey which feature sample houses have survived to the present day without important changes. Akçaabat-Orta Neighbourhood is a remarkable one among these areas in the Black Sea Region.

Saint Anna Church (Küçük Ayvasıl Church)

Being one of the oldest churches in the city, Saint Anna Church is in the shape of a basilica with three naves which are round on both inside and outside. The church does not include any narthex. On its ground, there is a crypt. Two Tshaped pillars and two columns with Ion capitals are seen in the church. Over the entrance gate are a Byzantine re-lief and an inscription informing that the church was repaired in 884-885 during Basil the 1st.

Fresco remains from later periods are also seen in the church.

Ortahisar Houses

What makes Ortahisar Houses in Trabzon built according to traditional Turkish architecture. These houses are very special considering their urban structures and their architectures. Old houses are the structural connerstones of Turkish urban culture which formed in hundreds of years and are still living at the present day.

Along with Ortahisar Touristic Purpose Special Plannig Region and Zağnos Valley the touristical monuments, however the fortress and Turkish Arthitectural structure have been revealed.

Uzungöl

Haldizen deresi vadisinde heyelan onucu dere yatağının tabii baraj şeklinde kapanmasıyla oluşan göl, çevresindeki ladin ormanları ile çekici bir peyzaj sergiler. Trabzon'a 99, Çaykara ilçesine 19 kilometrelik bir mesafede olan göl "Uzungöl" olarak bilinmektedir.

Ortamahalle - Akçaabat Evleri

Anadolunun kimi bölgeleri "Örnek Evler" niteliğini taşıyan mimari örnekler açısından günümüze kadar önemli değişiklikler geçirmeden gelebilmiştir. Bu yerleşmeler arasında Akçaabat Orta Mahalle Evleri Karadeniz Bölgesinde en önde gelenlerden birisi olarak sayılabilir.

Küçük Ayvasıl Kilisesi (St. Anna)

Şehrin en eski kiliselerinden birisidir. Üç nefli bir bazilikadır. Narteksi yoktur. Nefler içten ve dıştan yuvarlak planlıdır. Zemininde kriptaşı bulunur. Giriş kapısında bir Bizans kabartması ile 884-885 tarihinde I. Basil zamanına ait onarım kitabesi bulunmaktadır. İçerisinde daha geç dönemlere ait fresk kalıntıları bulunmaktadır.


Ortahisar Evleri

Eski Türk evlerini ön plana çıkartan en önemli unsur geleneksel mimari tarzındaki fonksiyonellik ve estetikdir. Bu evler bir yandan kentsel konumlarıyla diğer yandan mimarileriyle dikkate değerdirler. Eski Türk evleri yüzlerce yıllık bir süreçte oluşan Türk kent kültürünün günümüzde yaşamaya devam eden önemli yapı taşlarıdır.

Ortahisar Zağnos vadisi boyunca bulunan tarihi kentsel dönüşüm projesiyle ön plana çıkartılmıştır.








54



Akcaabat Ortamahalle (District)



Zagnos Valley



Pure Eastern Black Sea Region



Tourism Activities in the Eastern Black Sea Region

In terms of its geographical position, our region is an attractive tourism destination for plateau tourism, mountaineering, trekking, rafting, paragliding, camping and caravan tourism, angling, bird watching, skiing, jeep safari, water sports and hunting.

Camp and Caravan Tourism

Eastern Black Sea Region presents convenient spots for camp and caravan tourism with its high plateaus and recreational places, such as;

- Artvin Kemalpaşa beach and surrounding area, Kafkasör recreation land, Yusufeli Kaçkar Tourism Center, Borçka Karagöl
- Giresun Espiye Urban Forest
- Gümüşhane Limni Crater Lake and surrounding area, Zigana and Kadırğa Plateaus
- Ordu Çınarsuyu Recreation Land, Sayacabaşı Recreation Land, Boztepe, Gelin Kayası Recreation Land
- Rize Plateaus, Kaçkar Mountains National Park
- Trabzon Çamburnu, Sera Lake, Uzungöl Kayabaşı Plateaus

Doğu Karadeniz Bölgesindeki Turizm Aktiviteleri

Bölgemizin bulunduğu coğrafi konum dolayısıyla; yayla turizmi, dağcılık, doğa yürüyüşü, rafting, yamaç paraşütü, kamp ve karavan turizmi, olta balıkçılığı, kuş gözlem, kayak turizmi, trekking, jeep safari, su sporları ve avcılık yönünden ilgi çekicidir.

Kamp ve Karavan Turizmi

Doğu Karadeniz Bölgesi, sahip olduğu yayla ve dinlenme alanları ile kamp ve karavan turizmi için uygun olanaklara sahiptir. Bölge illeri özellikle şu mekânlarla kamp ve karavan turizmine ev sahipliği yapmaktadırlar.

- Artvin Kemalpaşa plajı ve çevresi, Kafkasör orman içi dinlenme yeri, Yusufeli Kaçkar turizm merkezi, Borçka Karagöl
- Giresun Espiye Kent Ormanı, Bektaş Yaylası
- Gümüşhane Limni krater gölü ve çevresi, Zigana ve Kadırğa Yaylası
- Ordu Çınarsuyu Mesire Yeri, Sayacabaşı Mesire Yeri, Boztepe, Gelin Kayası Mesire Yeri
- Rize Yaylaları Kaçkar Dağları Milli Parkı
- Trabzon Çamburnu, Sera gölü Uzungöl Kayabaşı Yaylası



Plateaus Tourism

Plateaus of the Eastern Black Sea Region which are situated mostly in northern parts possess significant potential for tourism. There are about 1000 large and small plateaus in the region. The followings are the most prominent ones:

- Artvin-Arsiyan Plateau, Çuruspil Plateau, Kafkasör Plateau, Kılıçkaya-Aros Plateau, Olgunlar Plateau, Şavşat Kocabeyli Plateau, Yusufeli Kaçkar Tourism Center
- Giresun-Bektaş Plateau, Gölyanı Plateau, Kulakkaya Plateau, Kümbet Plateau
- Gümüşhane-Alacaköprü Plateau, Çimen Plateau, Kadirga Plateau, Taşköprü Plateau
- Ordu- Kulakkaya Plateau, Çambaşı Plateau, Argın Plateau, Perşembe Plateau, Yeşilce - Topçam Plateau
- Rize-Çamlıhemşin Ayder Plateau, Çayeli Kuspa Plateau, Elevit Plateau, İkizdere Anzer Plateau, İkizdere Ovit Plateau, Pokut Plateau
- Trabzon-Çaykara Sultan Murat Plateau, Düzköy Plateau, Harmantepe Plateau, Sıldağı Plateau

Yayla Turizmi

Yayla turizmi açısından önemli bir potansiyele sahip olan Doğu Karadeniz Bölgesi'ndeki yaylalar, genelde bölgenin kuzey bölümlerinde yoğunlaşmaktadır. Bölgede irili ufaklı 1000 kadar yayla bulunmaktadır. Aşağıda bölgemizde ön plana çıkan bazı yaylalara yer verilmiştir:

- Artvin Arsiyan Platosu, Çuruspil Yaylası, Kafkasör Yaylası, Kılıçkaya-Aros Yaylası, Olgunlar Yaylası, Şavşat Kocabeyli Yaylası, Yusufeli Kaçkar Turizm Merkezi
- Giresun Bektaş Yaylası, Gölyanı Yaylası, Kulakkaya Yaylası, Kümbet Yaylası
- Gümüşhane Alacaköprü Yaylası, Çimen Yaylası, Kadirga Yaylası, Taşköprü Yaylası
- Ordu Kulakkaya Yaylası, Çambaşı Yaylası, Argın Yaylası, Perşembe Yaylası, Yeşilce - Topçam Yaylaları
- Rize Çamlıhemşin Ayder Yaylası, Çayeli Kuspa Yaylası, Elevit Yaylası, İkizdere Anzer Yaylası, İkizdere Ovit Yaylası, Pokut Yaylası
- Trabzon Çaykara Sultan Murat Yaylası, Düzköy Yaylası, Harmantepe Yaylası, Sıldağı Yaylası



Winter Tourism

Eastern Black Sea Mountains with its structures and snow level elevation own the potential to compete with Alps.

Especially these centers are foremost ones:

- Artvin Kaçkar and Karçal Mountains Heliski Tracks, Artvin Atabarı Ski Center
- Giresun Sis Mountain
- Gümüşhane Zigana Plateau
- Rize Çambaşı and Perşembe Plateaus
- Rize Çamlıhemşin-Ardeşen Heliski Tracks, Rize İkizdere heliski tracks

Trekking

For those who want to stay away from the crowded and noisy urban life, to spend a day within nature and to experience the beauties of nature, all plateaus and villages in the region offer tracks and routes for trekking.



Kış Turizmi

Doğu Karadeniz dağları; yapıları ve kar yükseklikleri ile kış turizmi için Alplerle yarışabilecek potansiyele sahiptir.

Bölgede özellikle şu merkezler ön plana çıkmaktadır.

- Artvin Kaçkar ve Karçal Dağları heliksi parkurları, ve Artvin Atabarı kayak merkezi,
- Giresun Sis Dağı
- Gümüşhane Zigana Yaylası
- Ordu Çambaşı ve Perşembe Yaylası
- Rize Çamlıhemşin-Ardeşen-Fındıklı bölgesi heliksi parkurları,
- Rize merkez ve İkizdere bölgesi heliksi parkurları

Doğa yürüyüşü

Kalabalık ve gürültülü şehir hayatından bir an olsun uzaklaşmak, doğayla baş başa vakit geçirmek isteyenler ve doğadaki güzellikleri daha yakından gözlemek isteyenler için bölgenin tüm yayla ve köyleri trekking için uygundur.



Mountaineering

Eastern Black Sea Region has rich variety of tracks and routes which is very important criteria for mountaineering. This activity stands out in these centers within Eastern Black Sea Region:

- Artvin Kaçkar Mountains
- Rize Kaçkar, Verçenek, Bulut and Altıparmak Mountains
- Gümüşhane- surroundings of 18 glacier lakes in Abdal Musa Hill
- Trabzon Uzungöl, Demirkapı and Karakaya districts

Rafting and Cano

Rivers on the region are popular places for rafting and cano sports with its flow rates and tracks. It is possible to do this sport especially in these centers:

- Artvin Çoruh and Barhal Rivers,
- Gümüşhane Kelkit and Harsit River
- Rize Fırtına River, Taşlıdere and İyidere
- Giresun Pazarsuyu, Aksu River, Yağlıdere River, Harsit and Hazarsuyu Rivers
- Ordu Melek River
- Trabzon Araklı- Karadere River

Dağ Tırmanışı

Dağcılık için önemli bir kriter olan parkur çeşitliliğinin zenginliği Doğu Karadeniz Bölgesi dağlarının sahip olduğu önemli bir özelliktir. Dağcılık sporu şu merkezlerde ön plana çıkmış etkinliklerdendir.

- Artvin Kaçkar dağları
- Rize Kaçkar Dağı, Verçenek Dağı Bulut, Dağı, Altıparmak Dağı
- Gümüşhane Abdal Musa tepesindeki 18 adet buzul gölün çevresi
- Trabzon Uzungöl, Demirkapı, Karakaya

Rafting ve Kano

Bölge akarsuları debileri bakımından, rafting ve kano sporu için tanınırlığa sahip olan yerlerdir. Bölge'nin tüm illerinde, özellikle şu merkezlerde bu sporu yapmak mümkündür.

- Artvin Çoruh Nehri, Barhal Çayı
- Gümüşhane Kelkit ve Harşit Çayları
- Rize Fırtına Deresi Taşlıdere İyidere
- Giresun Pazarsuyu, Aksu Deresi, Yağlıdere Irmağı, Harşit Çayı, Hazarsuyu Dereleri
- Ordu Melek Çayı
- Trabzon Araklı-Karadere



Jeep Safari

There are many jeep safari tracks in the region with over 250 km length. Plateaus of the region are interconnected with each other and suitable for who wants to experience jeep safari.

- Artvin Borçka Karagöl Yusufeli Kaçkar Plateaus
- Giresun Dereli Tracks
- Trabzon Akçaabat, Düzköy, Kayabaşı Plateaus, Solma Tourism Centers
- Rize, Gümüşhane, Ordu Plateaus

Bird Watching

Bird watching is one of activities that attracts its popularity in time.

Nature of Eastern Black Sea Region hosts many bird kinds. This activity can be experienced in high plateaus and forest lands of the region. Especially these centers stand out for this activity:

- Hills of Hopa Murgul, Borçka and Artvin
- Plateaus of Rize
- Gümüşhane Örumcek Forests
- Plateaus of Giresun

Jeep Safari

Bölgede uzunluğu 250 km'den fazla olan doğal 4x4 safari parkurları mevcuttur. Turizmin lokomotifi olan yaylalar bir zincirin halkaları gibi birbirine bağlıdır. Bu yaylalarda safari yapmak isteyenler için uygun parkurlar mevcuttur.

- Artvin Borçka Karagöl Yusufeli Kaçkar Yaylaları
- Giresun Dereli Parkuru
- Trabzon Akçaabat Düzköy Kayabaşı Yaylaları, Şolma Turizm Merkezi
- Rize Gümüşhane Ordu Yaylaları

Kuş Gözlemi

Kuş gözlemi son yıllarda gittikçe ilgi gören bir aktivitedir. Doğu Karadeniz Bölgesi tabiatı birçok kuş türüne ev sahipliği yapmaktadır. Bölgenin tüm yayla ve yüksek ormanlık arazilerinde kuş gözlemi yapılabileceği gibi, şu merkezler ön plana çıkmaktadır.

- Hopa Murgul Borçka ve Artvin yüksek tepeleri
- Rize Yaylaları
- Gümüşhane Örumcek Ormanları
- Giresun Yaylaları



Paragliding

Paragliding which is one of the popular sports of recent years can be performed in these centers of Eastern Black Sea Region:

- Gümüşhane Kadirga, Kazıkbeli, Tasköprü, Plateaus
- Ordu Boztepe
- Giresun Alucra and Sebinkarahisar
- Rize İkizdere Anzer Plateau, Çamlıhemşin Pokut Plateau
- Trabzon Akyazı, Uzungöl

Hunting, Horse Ridding, Sea Tourism

Hunting and trekking with horse are the activities which can be performed in all plateaus of the region. Other than those, Eastern Black Sea Region owns great potential for beach tourism with beauties in its coast line.

Yamaç paraşütü

Son yılların popüler sporlarından olan yamaç paraşütü Doğu Karadeniz Bölgesinde özellikle şuralarda yapılmaktadır:

- Gümüşhane Kadirga, Kazıkbeli, Taşköprü Yaylaları
- Ordu Boztepe
- Giresun Alucra, Şebinkarahisar
- Rize İkizdere Anzer Yaylası, Çamlıhemşin Pokut Yaylası
- Trabzon Akyazı, Uzungöl

Avcılık, Atlı Doğa Yürüyüşü, Deniz Turizmi

Avcılık, Atlı Doğa Yürüyüşü bölgenin tüm yaylalarında yapılabilen etkinlikler arasındadır. Bunlarla birlikte Doğu Karadeniz Bölgesi sahip olduğu kıyı güzellikleri ile de deniz turizmi için büyük bir potansiyel taşımaktadır.



62


Gülbahar Hatun Mosque/ Trabzon



Gümüşhane



Artvin




Ordu





Pure Eastern Black Sea Region

Eşsiz Doğu Karadeniz Bölgesi





Pure Eastern Black Sea Region

Tourism Culture Directorate and Tourism Information Offices
Turizm Kültür Müdürlükleri ve Turizm Bilgi Büroları

Artvin

Phone : +90 466 212 30 71 +90 466 212 25 07
Hopa-Sarp Information Office : +90 466 371 51 72

Gümüşhane

Phone : +90 456 213 34 72
Information Office : +90 456 213 14 32

Giresun

Phone : +90 454 215 71 94-96
Information Office : +90 454 212 31 90

Ordu

Phone : +90 452 223 25 93
Information Office : +90 452 250 00 20 - 29

Rize

Phone : +90 464 213 04 26
Information Office : +90 464 213 04 06 - 08

Trabzon

Phone : +90 462 326 07 48
Information Office: +90 462 326 07 48

Police: 155

Gendarmerie : 156

Emergency : 112

Coast Guard: 158

Fire: 110

Forest Fire : 177

