



DOĞU KARADENİZ KALKINMA AJANSI

Kurumumuz, özel sektör ve sivil toplum kuruluşlarından oluşan paydaşlar arasındaki işbirliğini geliştirmek, kaynakların yerinde ve etkin kullanımını sağlamak ve yerel potansiyelleri harekete geçirmek suretiyle, ulusal plan ve programlarda öngörülen ilke ve politikalarla uyumlu olarak bölgesel gelişmeyi hızlandırmak, sürdürülebilirliğini sağlamak ve bölgeler arası ve bölge içi gelişmişlik farklarını azaltmak amacıyla hareket etmektedir. Ayrıca, DOKA ulusal ve uluslararası alanda bölge tanıtımını yapmaktadır.

www.doka.org.tr • www.ebsd.a.org • www.investindoka.org

Artvin

Türkiye ile Gürcistan sınırını oluşturur. Yılda 5 milyon kişinin geçiş yaptığı modern İpek Yolu'nun kara ulaşımı sağlanan Sarp Sınır Kapısı bu il sınırlarındadır. Kapıdan Kafkasya, Orta Asya ve Çin'e ulaşılır. Artvin yeşil coğrafyası; dağları ve gölleri ile ünlüdür. Karagöller sonbahar mevsiminde görülmeye değerdir. Dünyanın en hızlı akan 2. nehri Çoruh buradadır. Boğa güreşleri ile ünlü olan Artvin'de yağışlar her yıl Temmuz ayında çok sayıda turistlerin katıldığı şenliklerle yapılır.

Giresun

Antik dönemde Amazon kadınlarının yaşadığı Giresun'da hala bu döneme ait izler turistleri karşılar. Ok kullanılmaları ile ünlü amazon kadınları mitolojisi merak uyandırır herkeste. Temmuz ayında Aksu deresinin denizle buluştuğu alanda uluslararası törenler düzenlenir. Giresun'dan bakılınca rahatlıkla görülebilen Giresun adası ile ilgi çekmektedir. Kümbet ve Bektaş yaylaları ilin en ünlü yaylalardır.

Gümüşhane

Doğu Karadeniz Bölgesi'nin içte kalan tek şehridir. Dağların arasında sıralanan antik kentler; Krom vadisi, yakın dönem Santa vadisi ve yağmur ormanları vadisi birer açık hava müzeleridir. Dağ kütellerinin içindeki mağaraları ile ünlü bu kentte, Karaca Mağarası binlerce turist çekmekte ve ziyarete açıktır. Gümüşhane altın ve gümüş madenleri ile cazip bir ildir. İpek Yolu'nun bir diğer kolu da Gümüşhane'den geçer.

Ordu

Doğu Karadeniz'in batısındaki ildir. Karayolu ile seyahat edildiğinde yol boyu deniz ve dağların enfes bir görünümü vardır. Kıyıda birbiri ardına dizilmiş balıkçı barınakları, denize açılmış balık ağları görülür. Denize yüzünü dönen eğimli yamaçlara yapılmış ve son örnekleri kalan tipik yöresel ahşap evler hoş bir görüntü çıkarır ortaya. Artvin'e kadar uzanan Karadeniz sıra dağları Ordu'dan başlar. Dağlar arasında yaylalar kaçınılmazca görüntüler sunar. Bunların en ünlüsü Perşembe Yaylası'ndaki Mendereslerdir.

Rize

Rize, Eko-turizm yapmak isteyenler için adeta hazine barındırır bünyesinde. Karadeniz sıra dağlarının zirve yaptığı Kaçkar'a bu il sınırlarından ulaşılır. Dağ trekking için en güzel güzergahtır. Coşkun akarsular, yeşil vadiler, çiçeklerle donatılmış yol boyunca yerel halkın yayla evleri görülür. Tepelere ulaşıldığında buzul gölleri, sis bulutları ve kar karşılar herkesi. Rize, doğal çay üretiminin ana vatanıdır. Çay bahçelerinden gelen nefis kokular sarar atmosferi. Ayder yaylası, ahşap evleri, çim bahçeleri ve termal dinlenme tesisleri ile Doğu Karadeniz Bölgesi'nin vazgeçilmez ziyaret noktasıdır.

Trabzon

İpekyolu'nun Karadeniz ile buluştuğu bir liman şehridir Trabzon. En kısa ve güvenli yol olması nedeniyle İpekyolu'nun Trabzon kavşağına Altın Yol adı verilmiştir. Bir medeniyetler şehridir aynı zamanda. Doğu Karadeniz Bölgesi'ne geçmişte olduğu gibi bugün de öncülük etmektedir. Uluslararası havalimanına sahip olan Trabzon, İstanbul'a 1 saatlik uçuş mesafesindedir. Kent merkezindeki tarihi camilerin yanı sıra dağ sırtlarında yeşil vadilere yapılmış manastırları ile ünlüdür. Bunlardan en görkemlisi Sümela Manastırı'dır. Yeşil dağların arasındaki Uzungöl; balığı, çam ormanları, ahşap bungalov evleri ve bol oksijenli atmosferi ile rahatlatıcı bir tatil yörenisidir.

Rize



Zil Kale

Rize İli, Çamlıhemşin ilçesinde bulunan bölgenin en dikkate değer eserlerinden biridir. Fırtına Deresi'nin batı yamaçları üzerinde kurulmuştur. Kalenin, üzerinde inşa edildiği sarp kaya kütlesi, denizden 750, dere yatağından ise yaklaşık 100 m yüksektedir. Kale, dış surlar, orta surlar ve iç kaleden meydana gelmektedir. Duvarlar içerisinde dikey uzanan boru yuvaları, belki de kapanmış sarnıçlara su akıttıyordu.



Ayder Yaylası

Çamlıhemşin İlçesi'nin 16 km. güneydoğusunda bulunan, 1250 m yükseklikteki Ayder Yaylası, birçok konaklama tesisleriyle yaz sıcağından bunalanlara doğal bir serinlik sunar. Yayla turizmi için gereken tüm altyapı gereksinimleri karşılanmış olan yayla, zengin flora ve faunasının yanı sıra kaplıcası ile de bölgenin en çok tercih edilen tatil yerlerinden biridir. Kış aylarında ise Geleneksel Kartopu Şenliği yapılmaktadır.



Pokut Yaylası



Pokut Yaylası, Rize ilinin, Çamlıhemşin ilçesinde bulunan ve Karadeniz'in en çok fotoğrafı çekilen yaylasıdır. Vadide oluşan sis bulutları manzarasını seyretmek için yapılan trakingler de sis bulutunun içinden geçer. Pokut Yaylası Karadeniz yelini aldığı için burada ağaç yetişmektedir. Yaz ayları için ideal bir dinlenme yeridir.



Yukarı Kavron

Ayder'e 10 km. mesafedeki Aşağı Kavron ve 14 km. mesafede, 2300 m yükseklikte yer alan Yukarı Kavron Yaylaları ile Kavron Geçidi'nde Büyük Kaçkar ve Kemerli Kaçkar'ın zihinlerden kolay silinmeyecek görüntülerini yakalamak mümkündür. Kaçkarlar'ı tüm görkemiyle karşınızda bulacağınız bu coğrafyada gündeğümü izlemek de kaçınılmazca bir güzelliştir.

Trabzon



Ayasofya Müzesi

Son Bizans devri yapılarından biri olan Hagia Sophia Kilisesi bugün Ayasofya Müzesi olarak ziyarete açık durumda Trabzon'daki Komnenos devleti krallarından I.Manuel zamanında (1250-1260) yıllarında yapıldığı kabul edilir. Yapının batı bölümüne 1427 yılında 25 metre uzunluğunda çan kulesi eklenmiştir. Adem ile Havva'nın cennetten kovulma sahnesi ile ünlüdür.



Orta Mahalle

Doğu Karadeniz'deki ahşap ve bahçeli evler yamaçlarda kurulur ve denize bakar. Koruma altındaki Orta Mahalle Evleri yüzlerce yıllık bu geleneğin son örneğidir. Yerel halkın yaşadığı Orta Mahalle, sokakları ve bahçeleri çiçeklerle süsliüdür. Orta Mahalle'de bulunan seyir balkonlarında binlerce yıllık bir yaşama tanıklık yapılır.




Uzungöl Tabiat Parkı

1090 rakımdadır. Çaykara ilçesindedir. Göl çevresindeki dağa, orman, ahşap konaklama tesisleri bol miktarda üretimi sağlanan alabalıkları ve göl kenarındaki çifte minare camisi ile ilgi çekmektedir. Yılın her mevsimi ziyaret edilebilen Uzungöl için en iyi dönem her rengin görülebildiği sonbahar aylarıdır.



1600 rakımdadır. Trabzon Merkezine uzaklığı 44 kilometredir. Maçka ilçesinden ulaşım sağlanır. Altındere Milli Parkı içinde yer alır. Vadi ortasından akan Meryemana deresinden 200 metre yükseklikte yer alan ormanla kaplı bir dağ kütlesinin zirvesini oluşturan heybetli taş bloğunun alt ve ön kısmına inşa edilmiştir. Taş blok, dağ ve önündeki sarp yamaçtaki orman ile bir bütünlük oluşturan Meryemana Ören Yeri vadi tabanından hayretle izlenmektedir. Yılın her mevsiminde ziyarete açıktır.



Sumela



Artvin Giresun Gümüşhane Ordu Rize Trabzon

Tarih - Kültür - Doğa Turizmi

Doğu Karadeniz Bölgesi

'Cennetten Bir Köşe'



Artvin


Karagöl



Sonbahar'da ziyaret edildiğinde rengarenk bir çerçeve içindeki billur bir aynaya benzer Karagöl. Yansımalar öylesine güzeldir ki etrafında güzel olan ne varsa bir o kadar da gölün içinde vardır sanki. Borçka'ya gelip Karagöl'ü görmemek olmaz.



Cehennem Kanyonu



Karadeniz'e has nemli iklimin Doğu Anadolu'ya geçiş yolu üzerindeki son kaledir Ardanuç. Yağmur burada bırakır kendini Artvin'in bereketli topraklarına. Su, tüm Artvin'de olduğu gibi burada da doğanın en büyük gücüdür. Cehennem Deresi Kanyonu, Karadeniz derelerinin aşındırma gücünü gösteren en güzel örneklerdendir.




Arsiyan Yaylası

Ardahan sınırına yakın Arsiyan Yaylası'ndaki birbirine yakın küçük göller, göğe açılan gözler gibi parıldayarak karşılar sizi. Yaylada nereye baksanız bir göl, bir parlıltı. Şavşat köy ve yaylaları dünyanın en güzel, en şirin, en bozulmamış kırsal yerleşimlerindendir.



Maçahel düşler diyarına açılan bir kapı. Bu kapıdan içeri girince yaşamın yeşil ve tonları üzerine kurulduğunu düşünebilirsiniz. Bu vadiye insan kendini bir rüyadaymış gibi hissediyor. "Yeryüzündeki cennet" diyen de var, "saklı cennet" diyen de. Ülkemizin en ucra köşelerinden birinde, muhteşem doğası ve o doğaya anlam kazandıran bir hayatı sürdüren güzel insanlarıyla bu vadinin kendisi önemli. Maral Şalesi ise bu saklı cennetin en nadide değerleri.

Maral Şalesi



Giresun

Giresun Adası



Ada'nın mitolojik hikâyelere konu olduğu da görülmektedir. Altın Post hikâyesinde geçen Herkül ve Argonot figürleri Ada ile özdeşleşmiştir. Günümüzde Ada yöre halkı için tarihsel ve kültürel anlamda önemli bir değerdir.



Dünya'nın en kaliteli fındığının yetiştiği Doğu Karadeniz Bölgesi'nde, "Giresun Kalite Fındık" önemli bir marka değeri olarak öne çıkmaktadır.



Bektaş Yaylası



Giresun yaylaları, insanı dinlendiren yeşil rengi ile doğal güzelliklerin tadını çıkarmak, temiz hava almak, yöre kültürünü tanımak ve doğa sporlarıyla uğraşmak için terapi alanlar sunmaktadır. Bunlardan en önemlisi Turizm Merkezi olarak ilan edilen Bektaş yaylasıdır. Genellikle yaz aylarında ziyaretçiler tarafından tercih edilir.

Gümüşhane

Karaca Mağarası



Karaca Mağarası damla taşı oluşumları bakımından oldukça zengindir. Mağara içerisindeki sarkıtlar, dikitler, sütunlar, bayrak şekilleri ve perde damla taşları, mağara çiçekleri, mağara incileri, fil kulakları, traverten havuzları ve basamakları, ayrıca mağara gülleri damlataşı havuzlardan çıkan küçük dikitlerin üzerinde oluşmuşlardır.



Santa Harabeleri 17. yy'dan beri dini, ticari ve kültürel önem taşıyan bir yerleşim yeridir. Santa Harabeleri bugünkü Dumanlı köyü sınırları içerisinde yer almaktadır. 7 adet mahallesi vardır. Tarihi eserler yönünden zengin olan Santa doğal konumları itibarıyla de yayla özelliği taşımaktadır.



Santa Harabeleri



Ordu

Ordu-Boztepe



Ordu şehri Boztepe'nin yamaçlarına serilmiştir. Denizden 450 m. yükseklikte olup, ilimizin tüm güzelliklerini, Karadeniz'in muhteşemliğini yılın her dönemi Boztepe'den seyretmek doyumsuzdur. Yeme içme ve dinlenme tesisleri ile ormanlık piknik alanları mevcuttur.



Gaga Gölü



Her tür turizm çeşidinin bulunduğu Ordu ilinde Fatsa, Anadolu tarihinin Ege ve Akdeniz'de ortaya çıkarılan antik kentlerden ibaret olmadığını yaşayan kanıttır. Ordu-Fatsa'ya gelin; Gaga Gölü'nü, Cıngırt Kaya Mezarları'nı, Göreği Manastırı'nı görün. Sarmaşık Kaplıcaları'nda şifa bulun.

Ordu ili Perşembe ilçesinin batısında, Çaytepe köyü sınırları içindedir. 1. derece arkeolojik, 2. derece doğal SİT alanıdır. Doğal güzelliği görülmeye değerdir. 1869 yılında yapılan kilisenin onarılarak ziyarete açılması ve aslına uygun çevre düzenlemesi ile turizm cazibe merkezi haline getirilmiştir. Güneşin doğuşu ve batışı yaz aylarında çıplak gözle izlenebilir.

Yason Burnu



Menderesler



Bulduğumuz coğrafik kıtada bir benzeri bulunmayan Perşembe Yaylası Menderesleri'nin bir dünya mirası olarak korunması ve tescil işlemleri son aşamaya getirilmiştir. Yorgunluk atmak, piknik yapmak, safari, yamaç paraşütü için idealdir. Yaylada aynı zamanda, eşsiz güzeleliğe sahip tabiat harikaları, tarihi eserler ve alanlar mevcuttur.