



T.C. SANAYİ VE  
TEKNOLOJİ BAKANLIĞI

#  
MİLLİ  
TEKNOLOJİ  
HAMLESİ



Giresun

# Espiye Genel Görünüm Raporu



## İçindekiler

Kısaltmalar .....	4
<b>1. Mevcut Durum .....</b>	<b>5</b>
1.1. Sosyo Ekonomik Görünümler .....	5
1.1.1. Demografik Veriler .....	5
1.1.2. YERSİS Verileri .....	8
1.2 SEGE Verileri .....	11
<b>2. Destekler ve Teşvikler.....</b>	<b>12</b>
2.1 Yatırım Teşvik Belgeleri .....	12
<b>3. İş Gücü ve İnsan Kaynağı .....</b>	<b>12</b>
3.1 TÜİK Genç Nüfus ve Çalışma Çağı Nüfusu Verileri .....	12
3.2 Giresun TSO Kayıtları .....	13
<b>4. Sektörel Görünümler .....</b>	<b>14</b>
4.1 Tarım ve Hayvancılık .....	14
4.1.1 Tarım .....	14
4.1.2 Hayvancılık.....	17
4.2 İmalat Sanayi .....	20
4.2.1 Sanayi Sicil Kayıtları.....	20
4.2.2 Giresun TSO Kayıtları.....	23
4.3 Kültür & Sanat & Turizm .....	24
4.4 Ulaştırma .....	27
4.5 Eğitim .....	28
4.6 Sağlık .....	28
<b>5. Tespitler ve Öneriler .....</b>	<b>29</b>
<b>6. Sonuç .....</b>	<b>33</b>

## Grafikler

Grafik 1: 2022 Yılı Nüfusunun Cinsiyete ve İkamete Göre Dağılımı .....	5
Grafik 2: 2007 - 2022 Yılları Arası Nüfus .....	6
Grafik 3: 2008 - 2022 Yılları Arası Nüfus Artış Hızı .....	6
Grafik 4: 2022 Yılı Nüfusunun Yaş Gruplarına Göre Dağılımı .....	7
Grafik 5: YTB Sayılarının Sektörlere Göre Dağılımı .....	12
Grafik 6: YTB Sabit Yatırım Tutarlarının Dağılımı .....	12

## Tablolar

Tablo 1: Giresun İlçeleri SEGE Kıyaslama Tablosu.....	10
Tablo 1: Demografik Bağımlılık Oranları ve Hane Halkı İstatistikleri .....	7
Tablo 2: Giresun İlçeleri SEGE 2017 ve 2022 Karşılaştırması .....	11
Tablo 4: Genç Nüfus ve Çalışma Çağı Nüfusu Verileri.....	12
Tablo 5: Giresun TSO Kayıtlarındaki Firma Dağılımı .....	13
Tablo 6: Meyve, İçecek ve Baharat Bitkileri Alanı Dağılımı .....	14
Tablo 7: Sebze Alanı Dağılımı .....	15
Tablo 8: Tahıl ve Diğer Bitkisel Ürünler Alanı Dağılımı .....	15
Tablo 9: Meyve, İçecek ve Baharat Bitkileri Üretimi Dağılımı .....	16
Tablo 10: Sebze Üretimi Dağılımı.....	17
Tablo 11: Tahıl ve Diğer Bitkisel Ürünler Üretimi Dağılımı .....	17
Tablo 12: Küçükbaş ve Büyükbaş Hayvan Cinslerinin Dağılımı .....	18
Tablo 13: Hayvansal Ürünler Üretim Dağılımı .....	19
Tablo 14: Arıcılık Ürünleri Üretim Dağılımı.....	19
Tablo 15: Gıda ve Yem İşletmeleri Sayısı.....	20
Tablo 16: İlçelere Göre İşletme ve İstihdam Dağılımı .....	20
Tablo 17: Sanayi Alt Sektörlerine Göre İşletme ve İstihdam Dağılımı .....	21
Tablo 18: Büyüklüklerine Göre İşletme ve İstihdam Dağılımı.....	22
Tablo 19: Kuruluş Yıllarına Göre İşletme Dağılımı .....	22
Tablo 20: Hukuki Yapılarına Göre İşletme Dağılımı .....	22
Tablo 21: Giresun TSO Kayıtlarındaki İmalat Sanayi Firma Dağılımı.....	23
Tablo 23: Espiye Kültür Varlıkları.....	24
Tablo 24: Giresun'daki Korunan Alanlar ( Tabiat Anıtları ve Tabiat Parkları ).....	25
Tablo 25: Turizm Tesisleri, Oda ve Yatak Sayıları .....	26

## Haritalar

Harita 1: Giresun Nüfus Yoğunluğu Isı Haritası.....	8
Harita 2: Espiye'nin Verdiği Göçlerin İl Dağılımı.....	9
Harita 3: Espiye'nin Aldığı Göçlerin İl Dağılımı.....	9
Harita 4: Espiye'den Yapılan Ticari Satışların İl Dağılımı.....	10
Harita 5: Espiye'den Yapılan Ticari Alımların İl Dağılımı.....	10
Harita 6: Giresun İlçe SEGE Haritası.....	11
Harita 7: Giresun'daki Korunan Alanlar ( Tabiat Anıtları ve Tabiat Parkları ).....	24

## Kısaltmalar

<b>ADNKS</b>	: Adrese Dayalı Nüfus Kayıt Sistemi
<b>ARGE</b>	: Araştırma & Geliştirme
<b>DFD</b>	: Doğrudan Faaliyet Desteği
<b>DOKA</b>	: Doğu Karadeniz Kalkınma Ajansı
<b>FZD</b>	: Fizibilite Desteği Programı
<b>İSO</b>	: İstanbul Sanayi Odası
<b>KGM</b>	: Karayolları Genel Müdürlüğü
<b>KSS</b>	: Küçük Sanayi Sitesi
<b>NACE</b>	: Avrupa Birliği'nde Ekonomik Faaliyetlerin İstatistik Sınıflaması
<b>OSB</b>	: Organize Sanayi Bölgesi
<b>PTÇ</b>	: Proje Teklif Çağrısı
<b>SEGE</b>	: Sosyo Ekonomik Gelişmişlik Endeksi
<b>TR 90</b>	: Artvin, Giresun, Gümüşhane, Ordu, Rize ve Trabzon'dan Oluşan İstatistik Bölge
<b>TSO</b>	: Ticaret ve Sanayi Odası
<b>TÜİK</b>	: Türkiye İstatistik Kurumu
<b>YERSİS</b>	: Türkiye'de Kentsel ve Kırsal Yerleşim Sistemleri Araştırması Projesi
<b>YTB</b>	: Yatırım Teşvik Belgesi



## 1. Mevcut Durum

### 1.1. Sosyo Ekonomik Görünümler

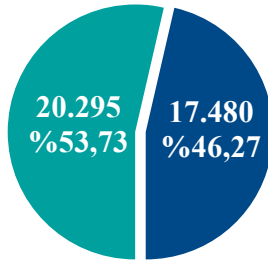
#### 1.1.1. Demografik Veriler

Espiye, Giresun'un Merkez dâhil 16 ilçesinden ve sahil hattı boyundaki 8 ilçesinden birisidir. Konumu, doğusunda Tirebolu ve Güce, batısında Keşap ve Yağlıdere, güneyinde Alucra ve Şebinkarahisar ilçeleri ile kuzeyinde Karadeniz bulunmaktadır.

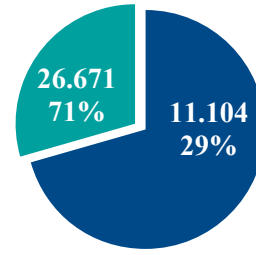
2022 yılı TÜİK ADNKS (Adrese Dayalı Nüfus Kayıt Sistemi) sonuçlarına göre Espiye'nin toplam nüfusu 37.775 kişiden oluşmaktadır. Bu nüfusla Espiye, Giresun ilçeleri arasında Merkez ve Bulancak'tan sonra 3. sırada gelmekte ve Giresun nüfusunun %8,37'sine denk gelmektedir.

Espiye nüfusunun cinsiyete ve ikamete göre dağılımlarını gösteren grafikler aşağıda sunulmuştur.

Grafik 1: 2022 Yılı Nüfusunun Cinsiyete ve İkamete Göre Dağılımı



■ Kadın ■ Erkek



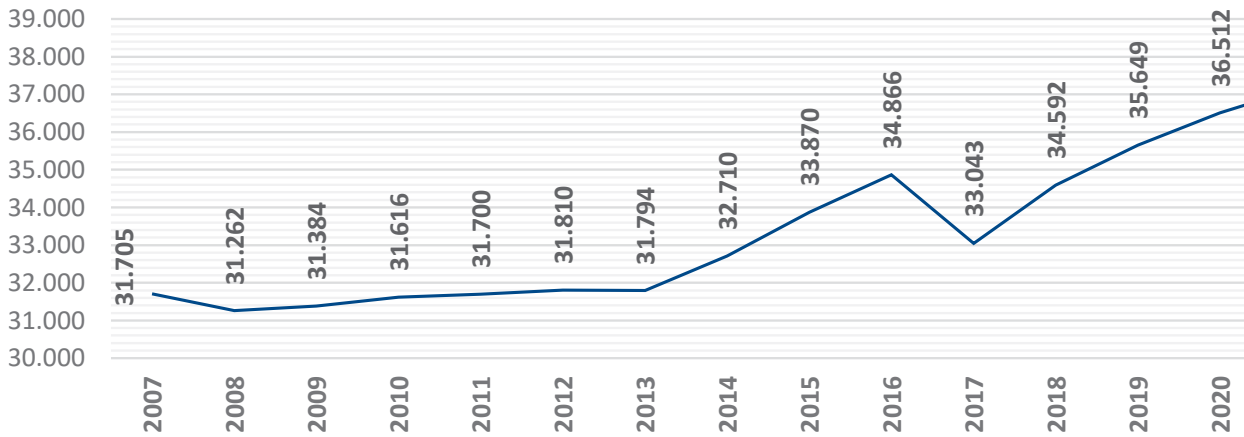
■ Köy ■ Şehir



Espiye’de, Giresun’da yer alan 8 adet belde belediyesinden 1’i (Soğukpınar) yer almaktadır. Toplamda 13 mahalle ve 31 köy bulunmaktadır.

Aşağıda Espiye’nin yıllara göre nüfus grafiği sunulmuştur. Grafikten görülebileceği gibi nüfus artışı yatay seyretmiştir. Son yıllardaki nüfus artışının sebebi kamu tarafından ilçede yapılan yatırımlardır. (Espiye Meslek Yüksekokulu, Devlet Hastanesi, Espiye L Tipi Kapalı ve Açık İnfaz Kurumu)

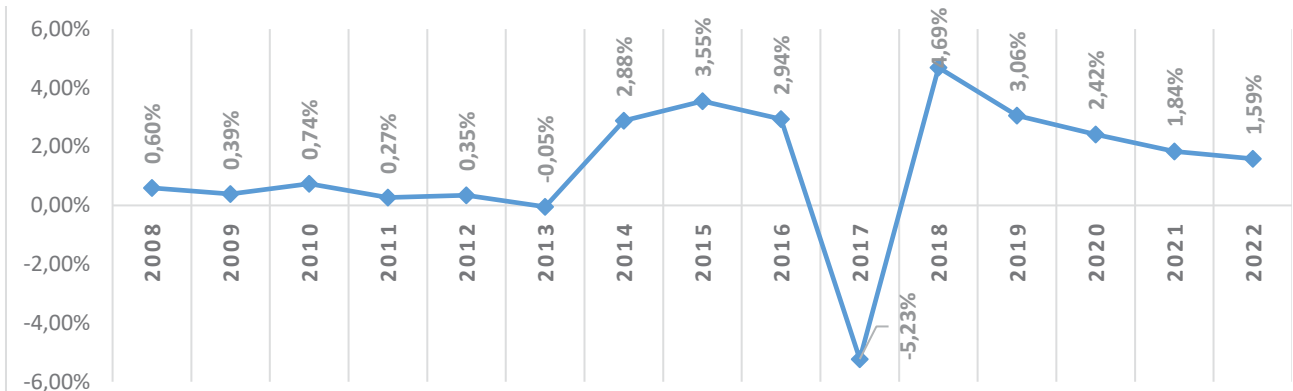
**Grafik 2: 2007 - 2022 Yılları Arası Nüfus**



Kaynak: TÜİK

Espiye’nin 2022 nüfusu; 2021 yılına göre %1,59 artış, ADNKS’nin başladığı 2007 yılına göre ise %19 artış göstermiştir. 15 senelik süreçte görülen bu % 19’luk artış oranı, Giresun’un %8’lik artış oranının yaklaşık 2 katından fazladır. Aşağıda sunulan grafikte görülebildiği gibi artış hızı sadece bir kez 2017 yılında negatif olmuş, diğer tüm yıllarda hep pozitif kalmıştır.

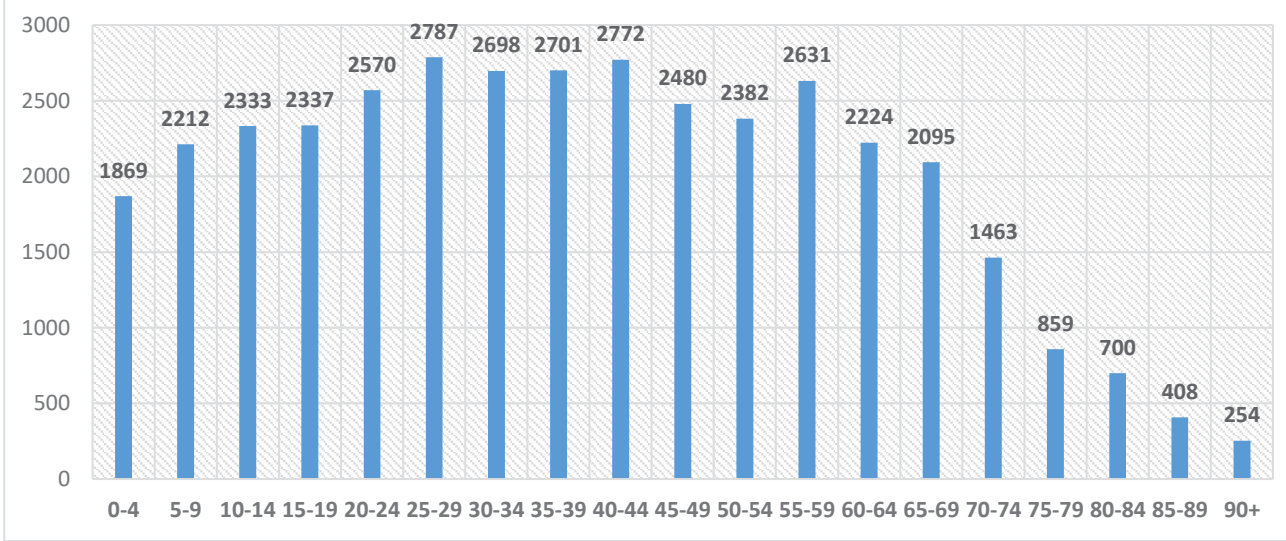
**Grafik 3: 2008 - 2022 Yılları Arası Nüfus Artış Hızı**



Kaynak: TÜİK

Espiye’nin toplam nüfusunun yaş gruplarına göre dağılımına bakıldığında aşağıdaki grafikten de görülebileceği gibi 1. sıradaki grubun 25-29 yaş aralığı, 2. sıradaki grubun 40-44 yaş aralığı ve 3. sıradaki grubun ise 35-39 yaş aralığı olduğu tespit edilmektedir. 15-64 yaş aralığındaki nüfus, toplam nüfusun %67,72’sini oluşturmaktadır.

**Grafik 4: 2022 Yılı Nüfusunun Yaş Gruplarına Göre Dağılımı**



Kaynak: TÜİK

Espiye'nin demografik bağımlılık oranları ve hane halkı istatistikleri aşağıdaki tabloda sunulmuştur. Yaş grubu 15-64 olan her 100 kişi başına düşen 0-14 yaş grubundaki çocuk sayısını ifade eden çocuk bağımlılık oranında ve ortalama hane halkı büyüklüğünde Espiye, Bulancak'tan sonra 2. Sırada yer almaktadır. Yaşlı bağımlılık oranında Espiye, Merkez ve Bulancak'tan sonra 3. sırada gelmiştir. 0-14 yaş ile 65 yaş ve üzeri nüfusun 15-64 yaş arasındaki nüfusa oranını ifade eden toplam yaş bağımlılık oranında ise Espiye, Merkez ilçeden sonra 2. ilçe konumundadır. Tüm bu veriler ve yukarıdaki yaş grubu dağılımı, Espiye'nin yaşlı nüfustan ziyade çocuk ve genç ağırlıklı bir nüfusa sahip olduğunu göstermektedir.

**Tablo 1: Demografik Bağımlılık Oranları ve Hane Halkı İstatistikleri**

2022 Yılı Verileri	Espiye	Giresun	Türkiye
Çocuk Bağımlılık Oranı	% 25,07	% 23,38	% 32,25
Toplam Yaş Bağımlılık Oranı	% 47,46	% 50,41	% 46,80
Yaşlı Bağımlılık Oranı	% 22,59	% 27,02	% 14,55
Ortalama Hane Halkı Büyüklüğü	2,71	2,57	3,17
Toplam Hane Halkı Sayısı	12.781	168.551	26.075.365

Kaynak: TÜİK

## 1.1.2. YERSİS Verileri

T.C. Sanayi ve Teknoloji Bakanlığı tarafından faaliyete geçirilen Türkiye’de Kentsel ve Kırsal Yerleşim Sistemleri Araştırması Projesi YERSİS, Türkiye’deki mevcut yerleşim sistemini ve yerleşimler arası ilişkileri yeni dinamikler çerçevesinde tanımlamayı amaçlamaktadır. YERSİS’te birçok farklı tema altında geniş bir veri seti bulunmaktadır.


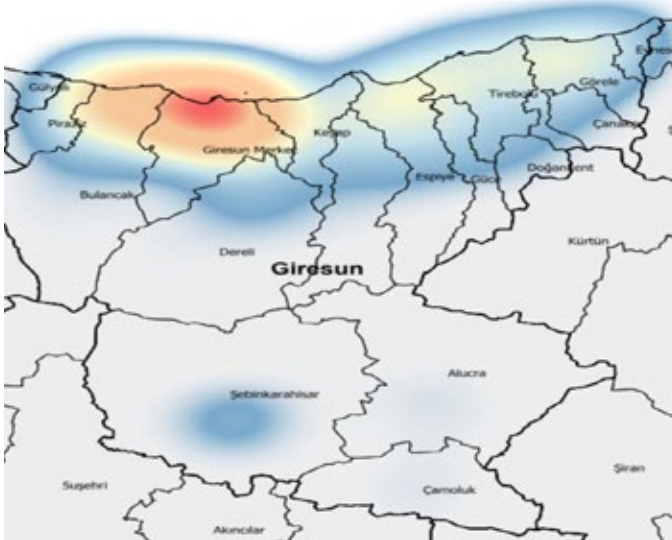
Hizmet Merkezleri Analizleri başlığı altında YERSİS’te 1 en alt ve 13 en üst olacak şekilde toplam 13 kademede ilçeler sınıflandırılmıştır. Bütünleşik Kentsel Hizmet Merkezleri bakımından Giresun’da Merkez ilçe 7. kademede yer almıştır.

Ağ ilişkileri Analizleri başlığında Espiye’nin şehir içi ve şehir dışı ağ ilişkileri incelenmiş ve bu incelemeler sonucunda Espiye’nin bütünleşik ağ ilişkileri bakımından şehir içinde öne çıkan ilk 3 ilçenin Merkez, Keşap ve Yağlıdere olduğu görülmüştür.

Detaya inildiğinde ortaöğretimde Espiye’deki öğrencilerin gitmeyi tercih ettiği yerlerin Merkez, İstanbul, Kocaeli, Trabzon ve Ordu ili olduğu görülmektedir. Yükseköğretimde ise Espiye’deki gençlerin öncelikle Giresun Üniversitesi’ni, daha sonra ise Eskişehir, Trabzon, İstanbul ve Ordu’yu tercih ettikleri tespit edilmiştir. Sağlık teması altındaki verilere bakıldığında ise; Espiye’deki hastaneleri Yağlıdere ve Tirebolu’da ikamet edenlerin tercih ettikleri, Espiye’de ikamet edenlerin ise Giresun Merkez ile İstanbul, Trabzon ve Ordu’yu tercih ettikleri görülmektedir.

Mekansal Veriler başlığı altında nüfus istatistiklerinden alınan ısı haritası aşağıda sunulmuştur. Görüldüğü gibi Giresun’un nüfus yoğunluğu büyük oranda Merkez, Bulancak, Espiye ve Görele ilçelerinde yoğunlaşmıştır.

Harita 1: Giresun Nüfus Yoğunluğu Isı Haritası





Verilen göçe bakıldığında aşağıdaki haritada görüldüğü gibi ilk sırada Giresun, ikinci sırada İstanbul, üçüncü sırada Bursa, dördüncü sırada Kocaeli ve beşinci sırada Trabzon gelmektedir.

Harita 2: Espiye'nin Verdiği Göçlerin İl Dağılımı



Kaynak: YERSİS

Alınan göçe bakıldığında ise aşağıdaki haritada görüldüğü gibi ilk sırada İstanbul, ikinci sırada Giresun Merkez, üçüncü sırada Bursa, dördüncü sırada Kocaeli ve beşinci sırada Trabzon gelmektedir.

Harita 3: Espiye'nin Aldığı Göçlerin İl Dağılımı



Kaynak: YERSİS

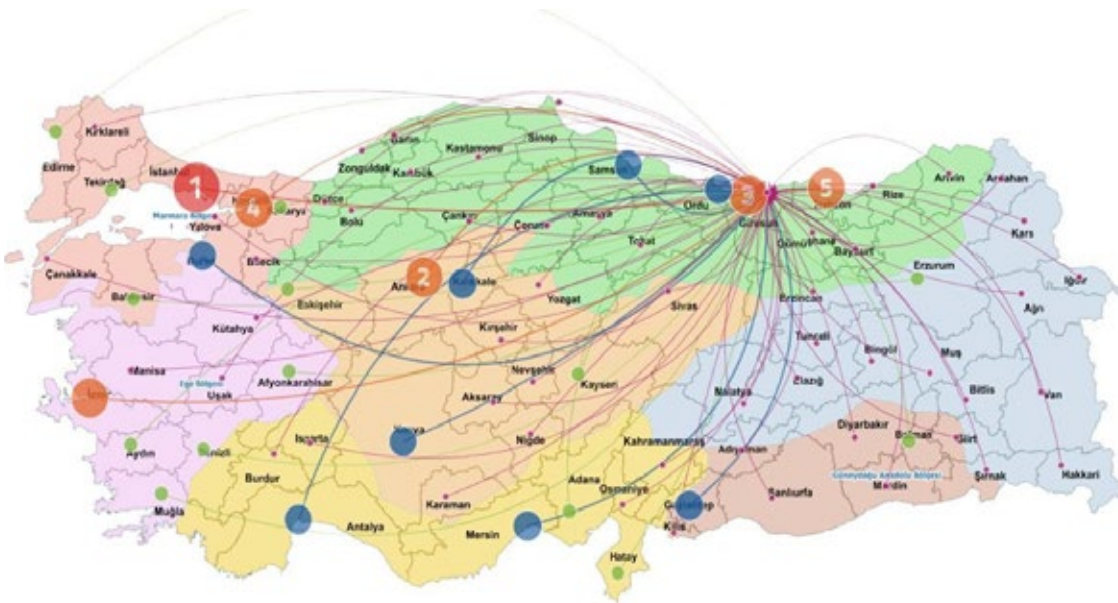
Aynı başlık altında Yerleşimler Arası Ticaret verilerine bakıldığında Espiye'den satış yapılan illerin haritası aşağıda yer almaktadır. İlk sırada İstanbul, ikinci sırada İzmir, üçüncü sırada Kocaeli, dördüncü sırada Ankara ve beşinci sırada Giresun Merkez yer almıştır.

Harita 4: Espiye'den Yapılan Ticari Satışların İl Dağılımı



Espiye'den alım yapılan illere bakıldığında ise; İstanbul, Ankara, Giresun, Kocaeli ve Trabzon sıralaması görülmektedir.

Harita 5: Espiye'den Yapılan Ticari Alımların İl Dağılımı



Kaynak: YERSİS

## 1.2 SEGE Verileri

T.C. Sanayi ve Teknoloji Bakanlığı'nın hazırlamış olduğu 2022 SEGE (Sosyo Ekonomik Gelişmişlik Endeksi) İlçeler Raporu'na göre Giresun'daki 16 ilçenin 2022 ve 2017 SEGE verileri ile kıyaslanmış hali aşağıda verilmiştir. 973 ilçeye ait SEGE 2022 çalışmasında sosyoekonomik gelişmişliği ölçen demografi, istihdam, sosyal güvenlik, eğitim, sağlık, finans, rekabetçilik, yenilikçilik ve yaşam kalitesi ana başlıkları altında 56 değişken kullanılmıştır. Analiz sonucunda, ilçelerin endeks skorları ve sıraları belirlenmiş, skorlardaki doğal kırınlara göre ilçeler 6 gelişmişlik kademesinde gruplandırılmıştır.

Tablo 2: Giresun İlçeleri SEGE 2017 ve 2022 Karşılaştırması

SEGE Karş.	Genel Sıralama			Bölge Sır.			İl Sıralaması			Skor			Kademe		
	2017	2022	Fark	2017	2022	Fark	2017	2022	Fark	2017	2022	Fark	2017	2022	Fark
Espiye	503	416	87	39	30	9	10	6	4	-0,229	-0,178	0,051	4	4	0

Kaynak: T.C. Sanayi ve Teknoloji Bakanlığı SEGE 2022 ve 2017 İlçe Raporları

Espiye, Türkiye'deki 973 ilçe içinde 2017'de 503. sıradayken 2022'de 87 sıra yükselerek 416. sıraya çıkmıştır. TR 90 Bölgesi'ndeki 80 ilçe arasında ise 2017'de 39. sıradayken 2022'de 9 sıra yükselerek 30. sırada yer almıştır. İldeki 16 ilçe arasında ise 2017'de 10. sıradayken 2022'de 6. sıraya yükselmiştir. Kademesi ise değişmemiş olup 6 kademe içinde 4. kademededir.

Harita 6: Giresun İlçe SEGE Haritası

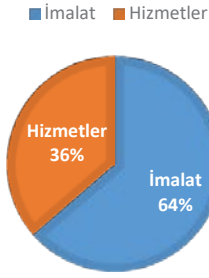


## 2. Destekler ve Teşvikler

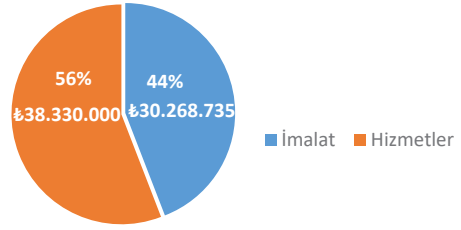
### 2.1 Yatırım Teşvik Belgeleri

Bakanlığımızın Yatırım Teşvik Sistemi kapsamında 2016 ile 2021 tarihleri arasında Espiye’de 11 adet Yatırım Teşvik Belgesi düzenlenmiş olup ilçeye yaklaşık 68.600.000 TL’lik nominal yatırım ve 517 kişilik istihdam sağlanmıştır.

Grafik 5: YTB Sayılarının Sektörlere Göre Dağılımı



Grafik 6: YTB Sabit Yatırım Tutarlarının Dağılımı



## 3. İş Gücü ve İnsan Kaynağı

### 3.1 TÜİK Genç Nüfus ve Çalışma Çağı Nüfusu Verileri

Espiye’nin son 3 yıla ait genç nüfusu, çalışma çağındaki nüfusu ve toplam nüfusu ile bu nüfusların birbirlerine göre oranları aşağıda sunulmuştur. Genç nüfus giderek azalmakta, çalışma çağı nüfusu ve toplam nüfus ise giderek artmaktadır. Giresun’da 2022 yılında genç nüfusun toplam nüfusa oranı % 20, genç nüfusun çalışma çağına oranı % 30 ve çalışma çağı nüfusunun toplam nüfusa oranı ise % 66,5 olmuştur. Espiye’de genç nüfus oranları ve çalışma çağının toplama oranı Giresun ile aynı seviyededir.

Tablo 4: Genç Nüfus ve Çalışma Çağı Nüfusu Verileri

Veriler	2020	2021	2022
Genç Nüfusu ( 15 - 29 Yaş )	7.976	7.836	7.694
Çalışma Çağı Nüfusu ( 15 - 64 Yaş )	24.611	24.960	25.581
Toplam Nüfusu	36.512	37.184	37.775
Genç Nüfusun Toplam Nüfusa Oranı	% 21,84	% 21,07	% 20,36
Genç Nüfusun Çalışma Çağına Oranı	% 32,40	% 31,39	% 30,07
Çalışma Çağı Nüfusunun Toplam Nüfusa Oranı	% 67,40	% 67,12	% 67,71

Kaynak: TÜİK



### 3.2 Giresun TSO Kayıtları

Giresun TSO'dan Kasım 2023'te alınan kayıtlara göre, TSO'ya kayıtlı 618 firma olduğu görülmektedir. Aşağıda firmaların NACE koduna göre toplam sektör dağılımı tablosu sunulmuştur. Üyeliği askıda olan firmalar da dahil edilmiştir.



Tablo 5: Giresun TSO Kayıtlarındaki Firma Dağılımı

NACE Kodu	Faaliyet İsmi	İşletme
A ( 01 - 03 )	Tarım, Ormancılık ve Balıkçılık	8
B ( 05 - 09 )	Madencilik ve Taş Ocakçılığı	12
C ( 10 - 33 )	İmalat	52
D ( 35 )	Elektrik, Gaz, Buhar ve İklimlendirme Üretimi ve Dağıtımı	7
E ( 36 - 39 )	Su Temini; Kanalizasyon, Atık Yönetimi ve İyileştirme Faaliyetleri	0
F ( 41 - 43 )	İnşaat	110
G ( 45 - 47 )	Toptan ve Perakende Ticaret; Motorlu Kara Taşıtlarının ve Motosikletlerin Onarımı	208
H ( 49 - 53 )	Ulaştırma ve Depolama	30
I ( 55 - 56 )	Konaklama ve Yiyecek Hizmeti Faaliyetleri	8
J ( 58 - 63 )	Bilgi ve İletişim	1
K ( 64 - 66 )	Finans ve Sigorta Faaliyetleri	21
L ( 68 )	Gayrimenkul Faaliyetleri	1
M ( 69 - 75 )	Mesleki, Bilimsel ve Teknik Faaliyetler	10
N ( 77 - 82 )	İdari ve Destek Hizmet Faaliyetleri	2
O ( 84 )	Kamu Yönetimi ve Savunma; Zorunlu Sosyal Güvenlik	1
P ( 85 )	Eğitim	6
Q ( 86 - 88 )	İnsan Sağlığı ve Sosyal Hizmet Faaliyetleri	5
R ( 90 - 93 )	Kültür, Sanat, Eğlence, Dinlenme ve Spor	1
S ( 94 - 96 )	Diğer Hizmet Faaliyetleri	1
T ( 97 - 98 )	Hanehalklarının İşverenler Olarak Faaliyetleri; Hanehalkları Tarafından Kendi Kullanımlarına Yönelik Olarak Ayrım Yapılmamış Mal ve Hizmet Üretim Faal.	0
U ( 99 )	Uluslararası Örgütler Ve Temsilciliklerinin Faaliyetleri	0
99.00.15	Güncel Olmayan Verilerle Firma Sayısı	134
<b>Toplam</b>		<b>618</b>





## 4. Sektörel Görünümler

### 4.1 Tarım ve Hayvancılık

#### 4.1.1 Tarım

Espiye'nin toplam tarım alanı 115.478 Dekar olup bu alan Giresun'un toplam tarım alanının %7,53'üne denk gelmektedir. Espiye'nin 115.478 Dekar tarım alanının 113.535 Dekarı (%98,31'si) meyveler, içecek ve baharat bitkileri alanıdır. Kalan 1.943 Dekarın 751 Dekarı sebze alanı, 1.192 Dekarı ise tahıl ve diğer bitkisel ürünler alanıdır. Espiye'de nadas alanı bulunmamaktadır.

Espiye, tarım alanı bakımından ilde Şebinkarahisar, Merkez, Tirebolu ve Bulancak ilçelerinden sonra 5. sırada gelmektedir.

Espiye'nin meyve, içecek ve baharat bitkileri alanının dağılımına bakıldığında ise toplam alanın 113.535 Dekarının (%99,50) fındık alanı olduğu görülmektedir. Fındık alanı bakımından Merkez, Tirebolu ve Bulancak'tan sonra %9,59 payla 13 ilçe arasında 4. sırada yer almaktadır. (Şebinkarahisar, Alucra ve Çamoluk'tan oluşan Giresun'un iç bölgedeki ilçelerinde fındık alanı yoktur.)

Kalan 565 dekarlık (%0,49) alanda ise aşağıdaki tabloda belirtilen 4 ürün yer almaktadır. Giresun'da fındık dahil toplam 21 farklı meyve, içecek ve baharat bitkisi alanı varken Espiye'de bu ürünlerin 16'sı için alan yoktur.



Tablo 6: Meyve, İçecek ve Baharat Bitkileri Alanı Dağılımı

Ürün Adı	Alan (Dekar)	İlçedeki Payı	İldeki Payı	İldeki Sırası
Kivi	80	% 14,16	% 12,19	3. ( 12 İlçede )
Çilek	1	% 0,17	% 1,47	9. ( 9 İlçede )
Maviyemiş	12	% 2,13	% 36,36	2. ( 3 İlçede )
Çay	472	% 83,54	% 2,83	6. ( 10 İlçede )
<b>Toplam ( Fındık Hariç Alan )</b>	<b>565</b>	<b>% 100,00</b>	<b>% 2,76</b>	<b>7. ( 16 İlçede )</b>

Kaynak: TÜİK

Fındık haricinde gelir getiren diğer tarım ürünü ise 472 Dekarlık alanda yetiştirilen ve 2022 yılında 560 Ton üretilen Çay'dır.



751 Dekarlık sebze alanı dağılımında ise tablo 7'de belirtilen 12 ürün yer almaktadır.

**Tablo 7: Sebze Alanı Dağılımı**

Ürün Adı	Alan ( Dekar )	İlçedeki Payı	İldeki Payı	İldeki Sırası
Kara Lahana	334	% 44,49	% 27,24	8. ( 13 İlçede )
Sofralık Hıyar	23	% 3,07	% 1,85	9. ( 14 İlçede )
Sofralık Domates	21	% 2,80	% 1,27	9. ( 15 İlçede )
Taze Fasulye	250	% 33,28	% 3,27	9. ( 16 İlçede )
Sivri Biber	17	% 2,27	% 2,70	8. ( 12 İlçede )
Kıvırcık Marul	16	% 2,13	% 3,59	6. ( 13 İlçede )
Taze Bezelye	15	% 1,99	% 3,11	7. ( 10 İlçede )
Patlıcan	25	% 3,33	% 6,21	6. ( 9 İlçede )
Ispanak	10	% 1,33	% 9,61	5. ( 9 İlçede )
Dolmalık Biber	15	% 1,99	% 9,74	4. ( 9 İlçede )
Maydanoz	10	% 1,33	% 10,20	4. ( 7 İlçede )
Pazı	15	% 1,99	% 10,56	4. ( 5 İlçede )
<b>Toplam</b>	<b>751</b>	<b>% 100,00</b>	<b>% 3,21</b>	<b>9. ( 16 İlçede )</b>

Kaynak: TÜİK



Son olarak 1.192 Dekarlık tahıl alanının dağılımına bakıldığında ise aşağıda belirtildiği gibi ilçede sadece 2 ürünün yer aldığı görülmektedir. Giresun'da toplam 14 farklı tahıl ürünü için alan varken bunların 12'si Espiye'de yoktur.

**Tablo 8: Tahıl ve Diğer Bitkisel Ürünler Alanı Dağılımı**

Ürün Adı	Alan ( Dekar )	İlçedeki Payı	İldeki Payı	İldeki Sırası
Mısır	992	% 83,22	% 5,51	7. ( 13 İlçede )
Patates ( Tatlı Patates Hariç )	200	% 16,78	% 4,57	8. ( 15 İlçede )
<b>Toplam</b>	<b>1.192</b>	<b>% 100,00</b>	<b>% 0,63</b>	<b>10. ( 16 İlçede )</b>

Kaynak: TÜİK



Üretime gelindiğinde ise ilk olarak meyveler, içecek ve baharat bitkileri kısmına bakıldığında **2022 yılında Giresun'da üretilen toplam 139.841 ton ürünün 9.609 tonunun (%6,87) Espiye'de üretildiği görülmektedir.**

Espiye'de üretilen toplam 17 farklı ürünün detayları aşağıdaki tabloda sunulmuştur.

**Tablo 9: Meyve, İçecek ve Baharat Bitkileri Üretimi Dağılımı**

Ürün Adı	Üretim (Ton)	İlçedeki Payı	İldeki Payı	İldeki Sırası
Fındık	7.968	% 82,95	% 8,63	4. ( 13 İlçede )
Elma ( Diğer )	152	% 1,53	% 3,80	8. ( 16 İlçede )
Armut	135	% 1,40	% 3,87	6. ( 15 İlçede )
Kiraz	95	% 0,98	% 3,93	6. ( 15 İlçede )
Kivi	348	% 3,64	% 17,61	2. ( 13 İlçede )
Yaş İncir	63	% 0,65	% 7,28	4. ( 12 İlçede )
Ceviz	65	% 0,67	% 3,33	7. ( 16 İlçede )
Dut	54	% 0,56	% 2,94	6. ( 12 İlçede )
Erik	45	% 0,46	% 4,90	9. ( 14 İlçede )
Çilek	1	% 0,01	% 0,93	8. ( 9 İlçede )
Mandalina ( Satsuma )	74	% 0,77	% 20,49	2. ( 8 İlçede )
Ayva	14	% 0,15	% 6,93	5. ( 12 İlçede )
Maviyemiş	5	% 0,05	% 35,71	2. ( 3 İlçede )
Çay	560	% 5,85	% 2,05	6. ( 10 İlçede )
Şeftali	8	% 0,09	% 6,55	3. ( 5 İlçede )
Kızılcık	5	% 0,06	% 3,40	4. ( 6 İlçede )
Muşmula	17	% 0,18	% 32,07	2. ( 6 İlçede )
<b>Toplam</b>	<b>9.609</b>	<b>% 100,00</b>	<b>% 6,96</b>	<b>6. ( 16 İlçede )</b>
Maviyemiş	5	% 0,03	% 35,71	1. ( 3 İlçede )
Çay	5	% 0,03	% 0,02	8. ( 10 İlçede )
Nar	4	% 0,03	% 100,00	1. ( 1 İlçede )
Şeftali	2	% 0,01	% 1,64	5. ( 5 İlçede )
<b>Toplam</b>	<b>14.430</b>	<b>% 100,00</b>	<b>% 10,32</b>	<b>4. ( 16 İlçede )</b>

Kaynak: TÜİK

Sebzelere bakıldığında ise Giresun'da toplam 24 farklı ürünün üretildiği ve toplam 23.241 ton üretim yapıldığı, Espiye'de ise bu ürünlerden 12'sinin üretildiği ve toplam 741 ton (%3,18) üretim yapıldığı görülmektedir.

Tablo 10'da Espiye'de üretilen 12 farklı sebze ürününün detayları sunulmuştur.

**Tablo 10: Sebze Üretimi Dağılımı**

Ürün Adı	Üretim ( Ton )	İlçedeki Payı	İldeki Payı	İldeki Sırası
Kara Lahana	301	% 40,50	% 4,77	6. ( 13 İlçede )
Sofralık Hıyar	32	% 4,30	% 1,44	9. ( 14 İlçede )
Sofralık Domates	29	% 3,90	% 0,95	9. ( 15 İlçede )
Taze Fasulye	288	% 38,70	% 4,66	8. ( 16 İlçede )
Kıvırcık Marul	13	% 1,74	% 2,73	7. ( 13 İlçede )
Patlıcan	23	% 3,08	% 4,60	6. ( 9 İlçede )
Sivri Biber	14	% 1,85	% 2,46	8. ( 12 İlçede )
Taze Bezelye	7	% 0,92	% 2,59	8. ( 10 İlçede )
Ispanak	5	% 0,65	% 5,26	5. ( 9 İlçede )
Dolmalık Biber	11	% 1,46	% 9,32	4. ( 9 İlçede )
Pazı	18	% 2,40	% 16,98	3. ( 5 İlçede )
Maydanoz	4	% 0,50	% 7,54	2. ( 8 İlçede )
<b>Toplam</b>	<b>741</b>	<b>% 100,00</b>	<b>% 3,72</b>	<b>8. ( 16 İlçede )</b>

Kaynak: TÜİK

Son olarak da tahıl üretimine bakıldığında ise Giresun'da 14 çeşit tahıl ürünü üretildiği ve toplam üretimin 80.131 ton olduğu, Espiye'de ise bu ürünlerin sadece 2'sinin üretildiği ve toplam üretimin 221 ton (%0,27) olduğu görülmektedir.

Aşağıdaki tabloda Espiye'de üretilen 2 farklı tahıl ürününün detayları sunulmuştur.

**Tablo 11: Tahıl ve Diğer Bitkisel Ürünler Üretimi Dağılımı**

Ürün Adı	Üretim ( Ton )	İlçedeki Payı	İldeki Payı	İldeki Sırası
Mısır	76	% 34,39	% 3,68	10. ( 13 İlçede )
Patates ( Tatlı Patates Hariç )	145	% 65,61	% 2,39	18. ( 15 İlçede )
<b>Toplam</b>	<b>221</b>	<b>% 100,00</b>	<b>% 2,72</b>	<b>14. ( 16 İlçede )</b>

Kaynak: TÜİK

**Sonuç olarak özetlenecek olursa, Espiye'de fındık alanı ve fındık üretimi değerleri ilde önemli bir konuma sahiptir. Diğer bir gelir getiren tarım ürünü ise Çay'dır.**

#### 4.1.2 Hayvancılık

Giresun'daki toplam 232.229 adet küçükbaş ve büyükbaş hayvanın 12.313'ü (%5,30) Espiye'dedir.

2023 Haziran'da yayımlanan TÜİK verilerine göre Espiye'deki küçükbaş ve büyükbaş hayvan sayıları tablosu aşağıda sunulmuştur.







Hayvansal ürün üretimlerine bakıldığında ise Giresun'da 4 farklı ürün ve 201,699 ton üretim olduğu, Espiye'de ise bu ürünlerden 2'sinin ve toplam üretimin 9.112 ton (%4,51) olduğu görülmektedir.

**Tablo 13: Hayvansal Ürünler Üretim Dağılımı**

Ürün Adı	Üretim ( Ton )	İlçedeki Payı	İldeki Payı	İldeki Sırası
Yapağı ( Yerli ve Diğerleri )	9.056	% 99,86	% 13,85	1. ( 16 İlçede )
Keçi Kılı	0,056	% 0,14	% 0,24	11. ( 15 İlçede )
<b>Toplam</b>	<b>9,112</b>	<b>% 100,00</b>	<b>% 12,74</b>	<b>2. ( 16 İlçede )</b>

Kaynak: TÜİK

### Arcılık

Giresun'da eski tipten 160 adet (%0,13) ve yeni tipten 125.344 adet (%99,87) olmak üzere toplam 125.504 adet kovan bulunmaktadır. Espiye'de ise sadece yeni tipten 10.430 adet kovan vardır. Bu kovan sayısı toplam sayının %8,31'ine denk gelmektedir.

Arcılık ürünlerinden doğal bal ve balmumu üretimleri için ise bilgiler aşağıdaki tabloda verilmiştir.



**Tablo 14: Arcılık Ürünleri Üretim Dağılımı**

Ürün Adı	Üretim ( Ton )	İlçedeki Payı	İldeki Payı	İldeki Sırası
Doğal Bal	90	% 93,75	% 7,18	6. ( 16 İlçede )
Balmumu	0,095	% 6,25	% 1,75	12. ( 16 İlçede )
<b>Toplam</b>	<b>240</b>	<b>% 100,00</b>	<b>% 18,35</b>	<b>1. ( 16 İlçede )</b>

Kaynak: TÜİK

Arcılık faaliyeti yapan işletme sayılarına bakıldığında ise Giresun'da toplam 1.870 ve Espiye'de ise toplam 157 işletme (%8,39) olduğu görülmektedir.



**Yumurta Tavukçuluğu** :Giresun'da 2022 yılında 42.342 adet olan yumurta tavuğu sayısının 2.280'i (%5,38) Espiye'de yer almıştır. Espiye bu sayıyla Merkez'den sonra 15 ilçe arasında 7. ilçe konumundadır.



## Gıda ve Yem İşletme Verileri

Giresun'da tarım ve tarıma dayalı gıda ve yem işletmesi verileri aşağıdaki tabloda yer almaktadır. Üretim, depo, satış ve toplu tüketim yerleri, yem işletmesi bakımından Espiye 4. sırada yer almaktadır.



Tablo 15: Gıda ve Yem İşletmeleri Sayısı

İl ve İlçeler	Gıda İşletmesi Türü		Yem İşletmesi
	Üretim Yeri	Depo, Satış ve Toplu Tüketim Yerleri	
Merkez	194	1.540	36
Alucra	9	88	7
Bulancak	105	509	17
Çamoluk	4	23	5
Çanakçı	9	68	8
Dereli	38	220	15
Doğankent	8	57	5
<b>Espiye</b>	<b>51</b>	<b>292</b>	<b>19</b>
Eynesil	13	144	5
Görele	62	282	8
Güce	9	66	6
Keşap	29	210	15
Piraziz	14	180	11
Şebinkarahisar	32	222	22
Tirebolu	56	307	20
Yağlıdere	15	134	17
<b>Genel Toplam</b>	<b>648</b>	<b>4.342</b>	<b>216</b>

Kaynak: İl Tarım ve Orman Müdürlüğü

## 4.2 İmalat Sanayi

### 4.2.1 Sanayi Sicil Kayıtları

12 Ağustos 2023 tarihli Sanayi Sicil Kayıtları'na göre Giresun'un ilçelerindeki işletme ve istihdam verileri aşağıda belirtilmiştir. Görüldüğü gibi Giresun'da en çok işletme ve istihdam Merkez'de olup Espiye ise 63 işletme ve 1.068 istihdamla 3. sırada yer almıştır.



Tablo 16: İlçelere Göre İşletme ve İstihdam Dağılımı

İlçeler	İşletme	Pay (%)	İstihdam	Pay (%)	İşletme Başına
Alucra	8	1,08	43	0,30	5
Bulancak	137	18,44	3.455	24,32	25
Çamoluk	8	1,08	42	0,30	5
Çanakçı	10	1,35	53	0,37	5
Dereli	17	2,29	121	0,85	7
Doğankent	8	1,08	160	1,13	20
<b>Espiye</b>	<b>63</b>	<b>8,48</b>	<b>1.068</b>	<b>7,52</b>	<b>17</b>
Eynesil	13	1,75	203	1,43	16
Görele	39	5,25	446	3,14	11
Güce	8	1,08	170	1,20	21
Keşap	22	2,96	1.074	7,56	49
<b>Merkez</b>	<b>271</b>	<b>36,47</b>	<b>5.002</b>	<b>35,21</b>	<b>19</b>
Piraziz	25	3,36	857	6,03	34
Şebinkarahisar	45	6,06	436	3,07	10
Tirebolu	47	6,33	772	5,43	16
Yağlıdere	22	2,96	304	2,14	14
<b>Toplam</b>	<b>743</b>	<b>100,00</b>	<b>14.206</b>	<b>100,00</b>	<b>19</b>

Kaynak: İl Sanayi ve Teknoloji Müdürlüğü Sanayi Sicil Kayıtları

Espiye'deki 63 işletmenin ve 1.068 istihdamın alt sektörler göre dağılımı aşağıdadır.

**Tablo 17: Sanayi Alt Sektörlerine Göre İşletme ve İstihdam Dağılımı**

Alt Sektörler	İşletme		İstihdam		İşletme Başına İstihdam Ort.
	Adet	%	Adet	%	
Ağaç Ürünleri	7	11,12	45	4,22	6
Ana Metal Sanayi	0	0,00	0	0,00	0
Başka Yerde Sınıflandırılmamış Makine ve Ekipman	1	1,59	6	0,57	6
Diğer İmalatlar	0	0,00	0	0,00	0
Diğer Madencilik ve Taşocakçılığı	3	4,76	31	2,91	10
Diğer Metalik Olmayan Mineral Ürünleri	8	12,70	68	6,38	8
Elektrik, Gaz, Buhar ve İklimlendirme Üretimi ve Dağ.	3	4,76	34	3,19	11
Elektrikli Teçhizat	0	0,00	0	0,00	0
Fabrikasyon Metal Ürünleri	5	7,93	17	1,59	3
Gıda Ürünleri	18	28,57	345	32,30	19
Giyim Eşyaları	4	6,35	327	30,61	81
İçecekler	0	0,00	0	0,00	0
Kâğıt ve Kâğıt Ürünleri	0	0,00	0	0,00	0
Kauçuk ve Plastik Ürünleri	6	9,52	32	2,99	5
Kayıtlı Medyanın Basılması ve Çoğaltılması	1	1,59	2	0,18	2
Kimyasallar ve Kimyasal Ürünler	1	1,59	1	0,09	1
Kok Kömürü ve Rafine Edilmiş Petrol Ürünleri	1	1,59	31	2,90	31
Metal Cevheri Madenciligi	1	1,59	112	10,48	112
Mobilya	4	6,35	17	1,59	4
Motorlu Kara Taşıtı, Treyler ve Yarı Treyler	0	0,00	0	0,00	0
Tekstil Ürünleri	0	0,00	0	0,00	0
Temel Eczacılık Ürünleri	0	0,00	0	0,00	0
<b>Toplam</b>	<b>63</b>	<b>100,00</b>	<b>1.068</b>	<b>100,00</b>	<b>17</b>

Kaynak: İl Sanayi ve Teknoloji Müdürlüğü Sanayi Sicil Kayıtları

Espiye'deki işletme ve istihdam verilerinin büyüklüklere, üretim yerlerine, kuruluş yıllarına, hukuki yapılarına ve teknoloji düzeylerine göre dağılımları da aşağıda sırasıyla sunulmuştur.

**Tablo 18: Büyüklüklerine Göre İşletme ve İstihdam Dağılımı**

Büyüklük	İşletme	Pay (%)	İstihdam	Pay (%)	İşletme Başına İstihdam Ort.
Mikro	47	74,60	188	17,60	4
Küçük	10	15,87	173	16,20	17,3
Orta	6	9,53	707	66,20	117,8
<b>Toplam</b>	<b>63</b>	<b>100,00</b>	<b>1.068</b>	<b>100,00</b>	<b>17</b>

Kaynak: İl Sanayi ve Teknoloji Müdürlüğü Ağustos 2023 Sanayi Sicil Kayıtları

**Tablo 19: Kuruluş Yıllarına Göre İşletme Dağılımı**

Kuruluş Yılı	İşletme	Pay (%)	İstihdam	Pay (%)	İşletme Başına İstihdam Ort.
1980 ve Öncesi	1	1,58	4	0,37	4
1981 - 1985	0	0,00	0	0,00	0
1986 - 1990	1	1,58	7	0,65	7
1991 - 1995	1	1,58	174	16,30	174
1996 - 2000	5	7,94	22	2,06	4,4
2001 - 2005	4	6,35	27	2,52	6,75
2006 - 2010	15	23,81	196	18,36	13,06
2011 - 2015	11	17,47	181	16,95	16,45
2016 - 2020	9	14,29	392	36,71	43,55
2021 ve Sonrası	16	25,40	65	6,08	4,06
<b>Toplam</b>	<b>63</b>	<b>100,00</b>	<b>1.068</b>	<b>100,00</b>	<b>17</b>

Kaynak: İl Sanayi ve Teknoloji Müdürlüğü Sanayi Sicil Kayıtları

**Tablo 20: Hukuki Yapılarına Göre İşletme Dağılımı**

Kuruluş Yılı	İşletme	Pay (%)	İstihdam	Pay (%)	İşletme Başına İstihdam Ort.
Şahıs	39	61,90	280	26,21	7
Limited	15	23,80	563	52,72	37
Anonim	9	14,30	225	21,07	25
Kamu	0	0,00	0	0,00	0
Kolektif	0	0,00	0	0,00	0
Kooperatif	0	0,00	0	0,00	0
<b>Toplam</b>	<b>63</b>	<b>100,00</b>	<b>1.068</b>	<b>100,00</b>	<b>17</b>

Kaynak: İl Sanayi ve Teknoloji Müdürlüğü Sanayi Sicil Kayıtları

#### 4.2.2 Giresun TSO Kayıtları

Giresun TSO kayıtlarındaki C - İmalat Sanayi (10 ve 33 NACE Kodları Arası) sektöründe yer alan 52 firmanın dağılım tablosu aşağıda sunulmuştur.

**Tablo 21: Giresun TSO Kayıtlarındaki İmalat Sanayi Firma Dağılımı**

NACE Kodu	Faaliyet İsmi	İşletme
10	Gıda ürünlerinin imalatı	9
11	İçeceklerin imalatı	0
12	Tütün ürünleri imalatı	0
13	Tekstil ürünlerinin imalatı	4
14	Giyim eşyalarının imalatı	9
15	Deri ve ilgili ürünlerin imalatı	0
16	Ağaç, ağaç ürünleri ve mantar ürünleri imalatı (mobilya hariç); saz, saman ve benzeri malzemelerden örülerek yapılan eşyaların imalatı	3
17	Kağıt ve kağıt ürünlerinin imalatı	0
18	Kayıtlı medyanın basılması ve çoğaltılması	0
19	Kok kömürü ve rafine edilmiş petrol ürünleri imalatı	0
20	Kimyasalların ve kimyasal ürünlerin imalatı	2
21	Temel eczacılık ürünlerinin ve eczacılığa ilişkin malzemelerin imalatı	0
22	Kauçuk ve plastik ürünlerin imalatı	4
23	Diğer metalik olmayan mineral ürünlerin imalatı	9
24	Ana metal sanayii	0
25	Fabrikasyon metal ürünleri imalatı (makine ve teçhizat hariç)	2
26	Bilgisayarların, elektronik ve optik ürünlerin imalatı	0
27	Elektrikli teçhizat imalatı	0
28	Başka yerde sınıflandırılmamış makine ve ekipman imalatı	1
29	Motorlu kara taşıtı, treyler (römork) ve yarı treyler (yarı römork) imalatı	1
30	Diğer ulaşım araçlarının imalatı	1
31	Mobilya imalatı	1
32	Diğer imalatlar	4
33	Makine ve ekipmanların kurulumu ve onarımı	2
<b>Toplam</b>		<b>52</b>

Kaynak:Giresun TSO



### 4.3 Kültür & Sanat & Turizm

#### Kültür

Espiye İlçesi'nde 1977 ile 2012 yılları arasında gerçekleştirilmiş 8 adet tescil kaydı vardır. Bunlardan 2 tanesi sit alanı, 5 tanesi de kültür varlığıdır. Espiye ile Tirebolu ilçeleri arasındaki sahil şeridi 29.01.1999 tarih 3776 sayılı kararla doğal; Andoz Kalesi çevresi 30.11.1990 tarih 908 sayılı kararla arkeolojik sit alanı olarak tescil edilmiştir. İlçeye bağlı Yeniköy Köyü'nde yer alan Değirmenli Mağarası 12.09.2008 tarih 1752 sayılı kararla korunması gerekli tabiat varlığı olarak tescil edilmiştir. Diğer tescil kayıtlarından 3 tanesi dini yapı, bir tanesi de su yapısıdır.

Gülburnu Köyü'nde bulunan ve kayıtlara "kayaya oyma oda" olarak geçen 3.00X3.40 metre boyutlarında ve 3 metre yüksekliğindeki birinci mekanla, 5.00X5.40 boyutlarında ve 3 metre yüksekliğindeki ikinci mekanın kayaya oyma mezar odası olduğu düşünülmektedir. Bu yapılardan başka ilçe genelinde tescil edilmemiş çok sayıda köprü, çeşme, değirmen, fırın, köy evi gibi kültür varlığı bulunmaktadır.

Tablo 23: Espiye Kültür Varlıkları

Arkeolojik Sit Alanı	Dini Yapılar	Su Yapıları
Andoz Kalesi	Merkez Camisi	Arpacık Köyü Çeşmesi
	Gülburnu Kıran Mahallesi Camisi	
	Gülburnu Köyü Kaya Mezarları	

Kaynak: Giresun Kültür ve Turizm İl Müdürlüğü

Giresun ilinde yer alan korunan alanların ( tabiat anıtları ve tabiat parkları ) haritası ve tablosu aşağıda sunulmuştur.


Harita 7: Giresun'daki Korunan Alanlar ( Tabiat Anıtları ve Tabiat Parkları )



Kaynak: T.C. Tarım ve Orman Bak. Doğa Koruma ve Milli Parklar 12. Bölge Müd.

**Tablo 24: Giresun'daki Korunan Alanlar ( Tabiat Anıtları ve Tabiat Parkları )**

Korunan Alan Adı	Alanı ( Hektar )
Ağaçbaşı Tabiat Parkı - Merkez	89,00
Koçkayası Tabiat Parkı - Dereli	252,00
Kuzalan Tabiat Parkı - Dereli	501,00
Yedideğirmenler Tabiat Parkı - Espiye	103,00
Köroğlu Tabiat Parkı - Çamoluk	7,00
Aymaç Tabiat Parkı - Dereli	40,00
Harşit Tabiat Parkı - Doğankent	51,00
Şaban Kalesi Tabiat Parkı - Tirebolu	59,00
Efendioğlu Hanyanı Tabiat Parkı - Merkez ve Bulancak	90,60
Paşaca Tabiat Parkı - Görele	199,00
Hızırilyas Tepesi Tabiat Parkı - Tirebolu	32,47
Yenice Şelaleleri Tabiat Anıtı - Çamoluk	13,00
<b>Toplam Alan</b>	<b>1.437,07</b>



Espiye'de 103 Hektar alana sahip Yedideğirmenler Tabiat Parkı bulunmaktadır. Giresun'a 62 km Espiye ilçesine 28km mesafededir. Avluca, Yeniköy ve Akkaya Köylerinin sınırları içinde bulunur. Parkın doğu sınırını oluşturan 1330m yükseklikteki Topkayabaşı Tepesi park alanının en yüksek noktasıdır. Değirmenlerin Cenevizliler döneminde kullanıldığı düşünülmektedir. 207 mt. uzunluğunda mağara, zengin bitki çeşitliliği, şelaleleri, yer altı suları flora ve fauna zenginliği olduğu gibi Kaleler, kemer köprüler tabiat parkının yemyeşil tabiatıyla bütünleşmiş tarihi güzellikler arasındadır. Ayrıca 36 familyaya ait 102 kuş türü de parkta gözlemlenmektedir.



## Turizm

Giresun'da 6 adet turizm merkezi ve 23 seyahat acentesi bulunmaktadır. Espiye'de 3 adet seyahat acentası bulunmakla birlikte turizm merkezi bulunmamaktadır.

Giresun'daki turizm tesislerinin ilçelere dağılımı, oda ve yatak sayıları aşağıdaki tabloda sunulmuştur. Espiye'de 2'si basit konaklama belgeli ve 1 kamu misafirhanesi olmak üzere 3 konaklama tesisi bulunmaktadır. 3 tesisin toplam oda sayısı 42 ve yatak sayısı 90'dır.

Tablo 25: Turizm Tesisleri, Oda ve Yatak Sayıları

İLÇE	TOPLAM			İŞLETME BELGELİ			BASİT KONAKLAMA BELGELİ			KAMU MİSAFİRHANELERİ			YATIRIM BELGELİ		
	Tesis Sayısı	Oda Sayısı	Yatak Sayısı	Tesis Sayısı	Oda Sayısı	Yatak Sayısı	Tesis Sayısı	Oda Sayısı	Yatak Sayısı	Tesis Sayısı	Oda Sayısı	Yatak Sayısı	Tesis Sayısı	Oda Sayısı	Yatak Sayısı
ALUCRA	2	41	84				1	27	54	1	14	30			
BULANCAK	7	204	430	1	35	70	4	109	214	1	20	51	1	40	95
ÇAMOLUK	2	39	62				1	13	26	1	26	36			
ÇANAKÇI															
DERELİ	12	244	496	4	56	118	6	127	254	1	11	24	1	50	100
DOÇANKENT	1	8	13							1	8	13			
ESPIYE	3	42	90				2	35	70	1	7	20			
EYNESİL	3	25	52				2	20	40	1	5	12			
GÖRELE	3	110	142	1	25	50	1	40	80	1	5	12			
GÜCE															
KEŞAP	4	119	179	2	49	98	1	30	60	1	10	21			
MERKEZ	32	829	1645	13	426	832	13	210	424	5	120	243	1	73	146
PİRAZİZ	5	81	173	3	67	144	1	5	15	1	9	14			
ŞEBİNKARAHİSAR	11	205	428	3	60	116	6	122	264	2	23	48			
TİREBOLU	11	270	525	6	193	373	4	70	140	1	7	12			
YAĞLIDERE	1	5	10							1	5	10			
<b>TOPLAM</b>	<b>97</b>	<b>2222</b>	<b>4329</b>	<b>33</b>	<b>911</b>	<b>1801</b>	<b>42</b>	<b>808</b>	<b>1641</b>	<b>19</b>	<b>270</b>	<b>546</b>	<b>3</b>	<b>163</b>	<b>341</b>

Kaynak: İl Kültür ve Turizm Müdürlüğü





#### 4.4 Ulaştırma

Espiye, Türkiye'nin en kuzeyindeki 1.453 km'lik D 010 Devlet Yolu'nun geçtiği Giresun'un 8 ilçesinden birisidir. Yol Giresun'da Piraziz'den başlamakta; Bulancak, Merkez, Keşap, Espiye, Tirebolu ve Görele ilçelerinden geçip Eynesil'de sonlanmaktadır.

Espiye ile Giresun merkez arası 33 km'dir. Ordu-Giresun Havalimanı ile arası ise 62 km'dir.

Diğer bir ulaşım yolu ise Espiye ilçesinden başlayarak Giresun'un güney ilçelerine giden Osmanlı döneminde "Yağlıdere Derbendi" olarak anılan yoldur. Sahilde antik Zefre limanı ve Andoz kalesi ekseninde oluşan tarihi ticaret yolu, güney istikametinde ilerleyerek vadi boyunca yaylalara, sonra da Şebinkarahisar'a ulaşmaktadır.

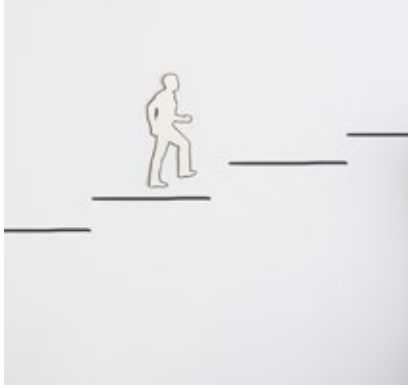
Burası İpek Yolu'nun Karadeniz sahiline inen kollarından olan ve tarihi kayıtlarda "Yağlıdere Derbendi" adıyla anılan ulaşım sistemi içinde yönetilmiştir. Söz konusu yol sistemi içinde bulunan köprüler, yol döşemeleri, han kalıntıları, imarethaneler önemli kültür varlıklarıdır.







## 5. Tespitler ve Öneriler



### Sosyo Ekonomi

- Espiye Giresun'un ilçeleri içerisinde merkez ilçe ve Bulancak'tan sonra nüfusu en yoğun 3. İlçe konumundadır. Bunun nedeni, diğer ilçelere nazaran daha düz bir coğrafi yapıya sahip olması ve son yıllarda kamu tarafından yapılan yatırımlardır.
- Espiye nüfusunun %7,38'ini 25-29 yaş aralığı oluşturmaktadır. Bu veriye göre genç yaş nüfusa sahip olduğu söylenebilir. Bu yaş aralığını 1.154 kadın, 1.633 ise erkek nüfusu oluşturmaktadır.
- 2007 - 2022 arası 15 yıllık süreçte Espiye nüfusunun %19'luk artışı Giresun'un aynı süreçteki %8'lik artış oranının 2 katından fazladır. Bu da son yıllardaki yapılan yatırımların nüfus artışına sebep olduğunu göstermektedir.
- 2022 SEGE ilçe sıralamasında Espiye'nin 2017'den itibaren 5 senelik süreçte 87 sıra yükselmesindeki en büyük etkinin yine kamu tarafından yapılan yatırımların olduğu görülmektedir. (Espiye Meslek Yüksekokulu, Devlet Hastanesi, Espiye L Tipi Kapalı ve Açık İnfaz Kurumu)

### İşgücü

- Espiye ilçesinde son 5 yılda 15-64 yaş grubu olan çalışma çağındaki nüfusun %10 oranında artış gösterdiği görülmektedir. Ancak 15-29 yaş arası genç nüfus azalış göstermiştir. Bunun sebebi de çalışma çağındaki genç nüfusun mevcut işletmelerde asgari ücret karşılığında işçilik yapmak istememesidir.
- Giresun TSO'ya kayıtlı 618 Espiye firmasının %8,41'i imalat sektöründe, %16,82'si inşaat sektöründe ve %32,84'ü ise ticaret sektöründe faaliyet göstermektedir. Bu 3 sektör toplam firma sayısının %58,07'sini oluşturmaktadır.





### Kültür ve Turizm

- 2013 yılında Giresun Üniversitesi tarafından hazırlanan “Giresun Doğa Turizm Raporu”nda Espiye ilçesinde doğa yürüyüş hattı, sportif olta balıkçılığı alanları, yamaç paraşütü alanı ve rafting yapılabilecek hatlar belirlenmiştir.
- Espiye ilçesinde doğa turizmi yapılabilecek alanlar şunlardır: Yedideğirmenler Mağarası ve Tabiat Parkı, Karaovacık ve Karadoğa Yaylaları, Gelevera ve Karaovacık Vadisi'dir.

### Ulaştırma

- D010 Devlet Yolu Sakarya'dan Kars'a kadar tüm illeri kesintisiz olarak birbirine bağladığı için Espiye'nin bu yol üzerinde yer alması ve Espiye'nin hem Ordu-Giresun Havaalanı'na hem de Giresun Limanı'na yakın mesafede olması, bölgesel ve ulusal bağlantı, ekonomi ve turizm anlamında ilçeye büyük avantaj sağlamaktadır.
- Bunun haricinde tarihi İpekyolu üzerinde bulunan, eski adıyla Şah Yolu veya Yağlıdere Derbenti olarak bilinen Kurtbeli Geçidi yolu güney ve doğu illerine bağlantısının olması sebebiyle ilçeye büyük bir avantaj sağlamaktadır.

### Eğitim

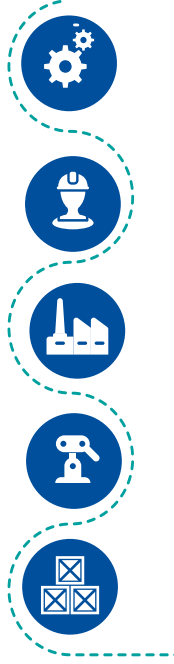
- Espiye'de derslik başına düşen öğrenci sayıları, ilkokul, ortaokul ve mesleki ve teknik lise için Giresun'un üzerinde; genel lise için Giresun'un ve hatta Türkiye'nin altında çıkmıştır.
- Espiye ilçesinde Giresun Üniversitesi'ne bağlı 1 adet Meslek Yüksekokulu bulunmaktadır. Meslek Yüksekokulu'nda Mülkiyet Koruma ve Güvenlik Bölümü, Yabancı Diller ve Kültürler Bölümü, Gıda İşleme Bölümü, Bitkisel ve Hayvansal Üretim Bölümü ile Tıbbi Hizmetler ve Teknikler Bölümü bulunmaktadır.

## Öneriler

- Sürdürülebilir kalkınma ve rekabetçiliğe geçişin hızlanması için; ürün deseninde çeşitlilik, hammaddeyi işleyerek yüksek katma değerli üretime geçiş ve markalaşma tarım sektöründeki büyümeyi hızlandıracaktır.
- Kırsal kesimin gençler için cazip hale getirilmesi ve geriye göçün sağlanması için; Tarım ve Orman Bakanlığı tarafından uygulanan Genç Çiftçi Projesi gibi projelerin çoğaltılması ve destek oranlarının artırılması, kırsalda eğitim, sağlık vb. altyapı hizmetlerinin artırılması gerekmektedir.
- Fındık bahçelerinin yaşlı olması ve buna bağlı olarak verim ve kalite düşüklüğünün oratadan kaldırılması için; fındıkta yenileme ve gençleştirme çalışmalarına yönelik olarak yeni bahçe tesisine ilişkin destekleme modeli geliştirilmelidir.
- Fındık altı alanlarında yem bitkileri üretimi sağlanarak (baklagil; yem bitkileri) hayvancılığın da gelişimine katkı sağlanacaktır.
- T.C. Sanayi ve Teknoloji Bakanlığı tarafından yeni dönemde OSB ÖNTAHSİS şartı kabul edilmektedir. Giresun 3. OSB için bu yöntemin devreye alınması yatırım yeri tahsisinin hızlandırılması için uygun olacaktır.
- Kurulması planlanan Giresun 3. OSB ile birlikte ortaya çıkacak kalifiye işgücü gerekliliği için mesleki eğitime yönelik çalışmaların başlaması gerekmektedir.
- Bölgede yapılması planlanan Trabzon- Erzincan Demiryolu Hattı projesi fizibilite raporuna göre hattın bir bölümü Espiye-Tirebolu istikametinde denize inmektedir. İlerleyen dönemlerde iki ilçe arasında yapılacak konteyner liman ile birlikte ilçenin ticaret hacmi de artacaktır.
- İlçenin sahip olduğu turizm potansiyeline yönelik çalışmaların yapılması gereklidir. Yaşam kalitesinin yükselmesi ilçenin daha cazip bir yer haline gelmesi, ilçeye daha fazla turist gelmesini sağlayacaktır. Bunun için; ilçe mekan kalitesini artırmak, doğa turizmüne yönelik yatırımları tamamlamak, tarım ve turizmi bir arada değerlendirmek, tanıtım ve markalaşma stratejisini geliştirmek gerekmektedir.
- Belirlenen turizm aktivitelerinin ve turizm hatlarının geliştirilecek konsept planlar ile birlikte faaliyete geçirilmesi ilçenin turizm alanında da gelirinin artmasını sağlayacaktır.



## 6. Sonuç



- Mevcut durum ve analizler neticesinde Espiye ekonomisinin yüksek oranda tarıma dayalı olduğu görülmektedir. Tarım alanlarının %98,21'inde yetiştirilen fındık ilçenin en büyük tarım gelirini oluşturmaktadır. Tarımsal ürünlerin verimlerinin artırılmasına yönelik yapılacak çalışmalar kurulacak Espiye OSB'de de tarıma dayalı sanayinin gelişmesini sağlayacaktır.
- T.C. Sanayi ve Teknoloji Bakanlığı tarafından onaylanan ve yapımına başlanılacak olan Giresun 3. OSB tersine göçü başlatacak olup istihdam oranını arttıracaktır.
- İlçede yer alan yüksekokulda; Gıda İşleme Bölümü, Bitkisel ve Hayvansal Üretim Bölümü gibi tarıma dayalı sanayide yer alacak kalifiye personel yetiştirilmektedir. Bu da öğrencilere sektörlere göre istihdam odaklı eğitimin uygulanabilmesi adına önemlidir. Giresun 3. OSB'de kalifiye işgücünü sağlamak amacıyla mesleki eğitime yönelik bölümlerin artırılması üniversitenin ve ilçenin gelişimini arttıracaktır.
- Doğu Karadenizin artan turizm potansiyeli ilçeyi de etkilemektedir. Önemli tarihi ve doğal değerlere sahip olan Espiye, alternatif turizm türleri ile istihdama ve kalkınmaya katkı sunacaktır.
- İlçenin lokasyonu ise yukarıda belirtildiği gibi hem havaalanı, hem deniz limanı, hem karayolu açısından avantajlı bir konumdadır. Bu durum sanayiye, tarıma ve turizme katkı sunmaktadır. Havayolu uçuş sayılarının artması, Erzincan-Trabzon Demir Yolu Hattı'nın kurulması, Giresun Limanı'nın kapasitesinin artırılması ilçenin kalkınmasına önemli etkiler sağlayacaktır.



Gazipaşa Mahallesi Nemliođlu Sokak Taksim Yokuşu No: 3 TRABZON

[www.doka.org.tr](http://www.doka.org.tr) Tel : 444 82 90

### GİRESUN YATIRIM DESTEK OFİSİ

Sultan Selim Mah. Gazi Mustafa Kemal Bulvarı No:1 (TSO Yanı) GİRESUN

Tel: 0(462) 455 40 73

ARTVİN

GİRESUN

GÜMÜŞHANE

ORDU

RİZE

TRABZON

