

## 2010 YILI MALİ DESTEK PROGRAMI PROJELERİ

'DOKA BÜLTEN' olarak bundan sonra her sayımızda **Artvin, Giresun, Gümüşhane, Ordu, Rize ve Trabzon illerinde 2010 yılı Mali Destek Programı kapsamında Doğu Karadeniz Kalkınma Ajansı (DOKA) ile sözleşme imzalayan yararlanıcıların projelerini sizlere tanıtmaya çalışacağız.**

Doğu Karadeniz Bölgesi'nde büyük bir eksikliği dolduracağını düşündüğümüz **'Doğu Karadeniz Bölgesi Turizm Destinasyonlarının Görünürlüğünün ve Erişilebilirliğinin Arttırılması'** Projesini tanıtacağız.

Dünyayı etkisi altına alan küresel ısınmayla birlikte yeniden parlayan yıldız haline gelen Doğu Karadeniz Bölgesi'nin

kalkınmasında öncü sektör konumundaki turizmden istenen payı almak ve bölgemize gelen turistlerin buradan memnun ayrılmalarını sağlamak için Bölge illeri olarak alt ve üst yapıyla turizm ihtiyaçlarını karşılayabilecek seviyede olunması gerekiyor.

Proje sahibi Doğu Karadeniz İleri Hizmet ve Kalkınma Birliği Yönetim Kurulu Başkanı olan Trabzon Valisi Dr. Recep Kızılcık, projenin Bölge için önemini anlattı.

Projenin, Bölge turizminin gelişmesi noktasında çok önemli bir eksikliği gidereceğini belirten Vali Kızılcık, "Bölgenin turizm destinasyonlarının levhalandırılması ile turizm alanlarının görünürlüğü ve bu alanlara erişim kolaylaşacaktır. Turizm altyapısının güçlendirilmesi, turistlerde, turizm ve seyahat acentelerinde, işletmeciler ve yatırımcılarda, Bölgenin farklı turizm destinasyonları hakkında farkındalık yaratılması, Bölgenin alternatif turizm imajının güçlendirilerek markalaştırılması konusunda önemli bir boşluğu dolduracak olan bu proje ile Bölgeye gelen turist sayısı ile turistlerin ortalama kalış süresinin artacağını ve bu sayede sürdürülebilir ekonomik ve sosyal gelişme ile bölge kalkınmasının daha kolay sağlanacağına inanıyorum" ifadelerini kullandı.

Turistlerin bölgemize girişinden itibaren bölgedeki turizm varlıklarının görünürlüğü için önemli noktalara değişik ebatlarda Türkçe ve İngilizce metal yönlendirici levhaların konacağını kaydeden Vali Kızılcık, konuşmasına şöyle devam etti: "Bunların yanı sıra illerimize ayrıca 1 adet LED ekran, 6 adet dijital billboard, 9 adet dokunmatik kiosk, illerimizde belirlenecek alanlara yerleştirilecek; ayrıca 6 adet turizm haritası, tanıtım filmi, bölgeye ait bir Web sitesi, yüzlerce afiş ve binlerce tanıtım broşürü yaptırılarak son zamanlarda üzerinde durulan 'alternatif turizm imajının' ve



Doğu Karadeniz İmajının oluşturulmasına katkı sağlayacağız. Böylece turistlerin aklında Doğu Karadeniz Bölgesi bir bütün halinde çok farklı turizm aktivitelerinin gerçekleştirilebileceği bir yer olarak kalacaktır.” dedi.

Proje sözleşmesinin imzalandığı 4 Temmuz 2011 tarihinden sonra illerimizden uzmanların katılımı ile bir komisyon oluşturulduğunu ifade eden Vali Kızılcık, oluşturulan komisyonun, TR90 Düzey 2 Bölge illerinde (Artvin, Giresun, Gümüşhane, Ordu, Rize ve Trabzon) görünürlük ve tanıtım için çalışma programının oluşturulması, bölge turizm noktalarının belirlenmesi konularında çalışmalara başladığını söyledi. Komisyonlarda projenin iştirakçisi olan Karayolları 10. Bölge Müdürlüğü’nden de temsilci bulunduğunu belirten Vali Kızılcık, satın almalar için teknik şartname hazırlandığını ve ihale aşamasına geldiğini de sözlerine ekledi.

### Proje Künyesi

<b>Program Adı</b>	TURİZME YÖNELİK KÜÇÜK ÖLÇEKLİ ALTYAPI MALİ DESTEK PROGRAMI
<b>Referans No</b>	TR90/10/ALTYAPI001/146
<b>Proje Adı</b>	Doğu Karadeniz Bölgesi Turizm Destinasyonlarının Görünürlüğünün ve Erişilebilirliğinin Arttırılması
<b>Yararlanıcı</b>	Doğu Karadeniz İlleri Hizmet ve Kalkınma Birliği
<b>Bütçe</b>	626.837,76 TL.
<b>Proje Süresi</b>	18 ay

### Proje İle İlgili Detaylar

#### 1) Levhalar

**a) Yönlendirici Levhalar (100x40 cm):** Bölgenin doğal, kültürel ve tarihi özelliklere sahip merkezlere ulaşımı kolaylaştıracak, Türkçe ve İngilizce dillerinde 1500 adet 100x40 cm ebadında yönlendirme levhaları koyulacaktır.

**b) Yönlendirici Levhalar (160x120 cm):** Bölgedeki turizm merkezlerini toplu olarak gösteren Türkçe ve İngilizce 100 adet 160x 120 cm ebadında levha yapılacaktır.

**c) Bölgeyi Tanıtıcı Genel Levhalar (200x240 cm):** Bölgeye turistlerin giriş noktaları olan, Trabzon Havalimanı, Sarp Sınır Kapısı, sahil yolu ile batı yönünden gelenler için Ordu ili girişine, iç bölgelerden gelenler için Erzurum-Gümüşhane-Trabzon yolu üzerinde, Gümüşhane ili girişine, Sivas-Giresun yolu üzerinde Giresun ili girişine toplamda 5 adet 200x240 cm ebadında levha koyulacaktır. Bu levhalarda bölge illerindeki alternatif turizm seçenekleri sembolik olarak gösterilecektir.



**2) Turizm Haritası:** Bölgedeki 6 ilin alternatif turizm seçeneklerini sembolik olarak gösteren toplam 6 adet harita uzman ekip tarafından hazırlanacak ve 6 ilin merkezinde belirlenen noktalara yerleştirilecektir.



**3) LCD/LED Ekran:** Bölgeyi kısaca tanıtan 6 ilin turizm alanlarını gösteren fotoğraf ve video görüntüleri yayınlanacak olan 1 adet LCD/LED ekran Trabzon Havalimanı'na yerleştirilecektir.

**4) Dijital Billboard:** Turizm alanlarını gösteren fotoğraf ve video görüntüleri yayınlanacak olan toplam 6 adet dijital billboard, 6 ilin merkezine uzman ekip tarafından belirlenecek olan noktalara yerleştirilecektir. Ayrıca, tanıtım DVD'si hazırlanıp görsel bilgilendirme bu yolla sağlanacaktır.

**5) Dokunmatik Kiosk:** Bölgedeki illerin en önemli turizm merkezlerine 7 adet ve Trabzon Havalimanı'na iç hat ve dış hat olmak üzere 2 adet İngilizce, Türkçe ve uzman ekip tarafından belirlenen farklı dil seçeneklerini içeren dokunmatik kiosklar yerleştirilecektir. Kiosklarda Bölgedeki alternatif turizm alanlarına ilişkin fotoğraf ve video görüntüleri ile bu alanların özellikleri, aktivite olanakları, ulaşımına yönelik bilgiler ile proje kapsamında hazırlanacak olan turizm haritaları yerleştirilecektir. Turistler farklı dil seçeneği olan kioskları doğrudan kendileri kullanarak bilgi sahibi olabilecektir.



**7) Web Sitesinde Link Oluşturulması:** Birliğin resmi web sitesinde ([www.dokap.org.tr](http://www.dokap.org.tr)) projenin tanıtımı için link oluşturacaktır. Projenin süreci, aşamaları, çıktıları güncellenerek kamu ile paylaşılacaktır.

**8) Diğer Tanıtım Materyalleri (Bez afiş, kağıt afiş, broşür, tabela vb.):** Projenin amacı, faaliyetleri, uygulanacağı alan ve beklenen sonuçlarının yer alacağı, ajansın görünürlük kurallarına uygun afiş, broşür ve tabela hazırlanacaktır. Projenin adı ve uygulama alanını gösteren 6 tane bez afiş hazırlanarak bölge illerinin merkezlerinde görünür yere asılacaktır. Projenin adını, uygulama alanını ve faaliyetlerini anlatan 250 adet renkli kağıt afiş ve 1200 adet broşür basılarak, renkli kağıt afişler nihai faydalanıcıların görebileceği halka açık yerlere asılacak, broşürler dağıtılacaktır. Proje ofisinin bulunduğu yere 1 adet tabela asılacaktır.

## DOKA'DAN BÖLGE TURİZMİNE DESTEK DEVAM EDİYOR

### Genel Sekreter Kaldırım, "Tanıtım Çalışmaları ve Desteklerimizle Bölge Turizmi Büyük İvme Kazandı"

Doğu Karadeniz Kalkınma Ajansı (DOKA), faaliyet alanı içerisinde bulunan Artvin, Giresun, Gümüşhane, Ordu, Rize ve Trabzon illerinde turizmi geliştirmek ve bölgenin turizmden en yüksek payı alması için hazırlanan projelere destek olmaya devam ediyor.

DOKA, 2010 Yılı Mali Destek Programı kapsamında Doğu Karadeniz'de turizmden daha çok pay almak amacıyla kabul edilen 86 projeye verdiği 22 milyon 504 bin lira desteğin ardından şimdide "Turizme Yönelik Küçük Ölçekli Altyapı Mali Destek Programı" kapsamında hazırlanacak olan projelere 5 Milyon lira destek verecek.

Bölgemizde turizmin istenen seviyeye gelmesi için çalışan, turizm konusunda önemli bilgi ve tecrübeye sahip olan Doğu Karadeniz Kalkınma Ajansı Genel Sekreteri Çetin Oktay Kaldırım, bölge turizminin gelişmesi için neler yapılması gerektiği ile destek verdikleri projelerle bölge turizmde amaçladıkları hedefler konusunda önemli açıklamalarda bulundu.

Turizm konusunda Türkiye genelinde ciddi bir hedef oluştuğunu, Doğu Karadeniz Bölgesi'nde de DOKA olarak turizmi çok ciddi anlamda gündeme aldıklarını ve önemli hedefler ortaya koyduklarını belirten Genel Sekreter Kaldırım, bölgemizde hala özlenen ve istenen seviyede olmayan turizm hareketinin, destek verdikleri projelerin hayata geçmesiyle yüz güldüren noktaya geleceğini söyledi.



2010 Yılı Mali Destek Programında bölge turizminin gelişmesi için 86 projeye 22 milyon 504 bin TL destek verdiklerini kaydeden Genel Sekreter Kaldırım, 2011 Yılı Mali Destek Programı kapsamında yeniden teklif çağrısına çıktıklarını ve 5 milyon TL'lik destek sağlayacaklarını ifade etti. 12 Ağustos 2011'de teklif çağrısına çıktıklarını ve son başvuru tarihinin ise 30 Eylül olduğunu ifade eden Genel Sekreter Kaldırım, bölge turizmi için telaffuz edilen rakamların çok ciddi kaynaklar olduğunu altını çizdi. Genel Sekreter Kaldırım, konuşmasını şöyle sürdürdü:

"Bir vagon var, ama raylarda değil. Kendine bir güzergâh bulmuş, bazen stabilize yolda bazen asfalt yolda bazen de çayırların üzerinde gidiyor. Bu vagon meylini bulmuş böyle yürüyor. Turizm de bu bölgede şu an aynen böyle. Kendi doğal cazibesi var, bu cazibeyle buraya insanlar geliyor. Cazibenin eğimi de arttıkça gelen insanlar da artacak. Rakamlar da şahsi gözlemlerim de bunu gösteriyor. Dolayısıyla bizim bu vagona bir güzergah, destinasyonlar belirlememiz gerekiyor. Çünkü bunu boş bırakırsak hakikaten bu doğayı da tahrip ederiz ve nereye gideceği belli olmayan bir yapı oluşur. İşte bu noktada DOKA olarak, bölgemizdeki turizm potansiyelini bilinçli ve en iyi getiriyi



sağlayacak şekilde profesyonel bir yapıya kavuşturmak için projelere destek veriyoruz. Bu bölgemiz turizmi ve geleceğimiz için hayati önem taşımaktadır.”

“Karadeniz'in yükselmesinin, ekonomik gücünün artmasının öncelikli kaynağı turizmdir.” diyen Genel Sekreter Kaldırım, “Bilindiği üzere turizm ihracatçı bir sektördür. Bölgedeki beşeri sermayenin gelişmesinde ihracatçı sektörlerin çok önemli bir fonksiyonu vardır. Diğer taraftan bölgenin kültürel ve turizm zenginliklerinin ortaya çıkartılmasını da bölgenin ekonomik potansiyeline katkı sağlaması açısından da son derece önemli görüyoruz” dedi.



“Turizmin sürdürülebilirliğinin sağlanması, turizme kaynak oluşturan bölgesel veya yerel kültürel ve doğal değerlerin korunup geliştirilerek, çekiciliğinin devamının sağlanması ile mümkündür” açıklamasında bulunan Genel Sekreter Kaldırım, “Sürdürülebilir turizm, insanın etkileşim içinde bulunduğu ya da bulunmadığı çevrenin bozulmadan veya değiştirilmeden korunarak, kültürel bütünlüğün, ekolojik süreçlerin, biyolojik çeşitliliğin ve yaşamı sürdüren sistemlerin idame ettirildiği ve aynı zamanda tüm kaynakların ziyaret edilen bölgedeki insanların ve turistlerin ekonomik, sosyal ve estetik ihtiyaçlarını doyuracak şekilde ve gelecek nesillerin de aynı ihtiyaçlarını karşılayabilecekleri biçimde yönetildiği bir kalkınma şeklidir. DOKA olarak ilk günden beri destek verdiğimiz ve bundan sonrada destek vereceğimiz projelerle bölgemizde bunu sağlamaya çalışıyoruz. Turizm bölgemiz için önceliklidir ve Doğu Karadeniz Bölgesi geleceğini turizmden kazanacaktır. DOKA olarak bizde bu gelecek kazanımına katkı sağlamak için çalışıyoruz” şeklinde konuştu.

Turizmin, yoğun bir emek sektörü olduğunun altını çizen Genel Sekreter Kaldırım, turizm kararlarında ve uygulama aşamasında yerel halka öncelik verilmesi gerektiği düşüncesinden hareketle kamu, özel sektör

ve sivil toplum kuruluşlarını bir araya getirerek bölge de turizm konusunda topyekûn bir çalışma ve dayanışma içinde olduklarını söyledi.

Turizm alanında, bölgede bazı eksiklikler bulunduğu da işaret eden Genel Sekreter Kaldırım, “Bizim bölgemiz kitle turizmine çok uygun değil, dolayısıyla bizim bölgemizi ilgilendiren alternatif turizm çok önemli. Kitle turizminde harcanan miktarın 4-5 katını alternatif turizmi yapan insanlar harcıyor. Dolayısıyla alternatif turizmin bölgeye çok ciddi katkısı olacağını düşünüyorum” diye konuştu. Bu nedenle alternatif turizmin geliştirilmesi ve turizmin çeşitlendirilmesinin çok önemli olduğuna vurgu yapan Genel Sekreter Kaldırım, “Dünyada çok hızlı gelişen bir kırsal turizm var. Türkiye'ye yeni yeni giriyor. Bu tür modellerin bölgede yaygınlaştırılması önemlidir. Yerel yönetimlerin denetimi altında, çevreye saygılı, yapılaşmada yerel mimari özelliklerin korunmasına, arkeolojik kalıntı ve tarihsel yapıların özgün ortamla uyumunun bozulmamasına özen gösteren bu turizm biçimi yeni yapılanma yerine, var olan yapıların yeniden kullanımını özendirir ve yöresel ekonomik uğraşları korur ve geliştirir” dedi.

"IX. Kalkınma Planı ile birlikte Doğu Karadeniz Bölgesel Gelişme Planı (DOKAP) ve Doğu Karadeniz Turizm Master Planı gibi ulusal ve bölgesel ölçekteki planların da göz önünde bulundurularak hazırlanan Doğu Karadeniz Bölge Planı (2010-2013) TR90 Bölgesi'nin vizyonunu; "Ekonomisi güçlü, yenilikçi ve rekabetçi, sosyal yönden gelişmiş ve bütünleşmiş, altyapısı tamamlanmış, sürdürülebilir çevre ve yüksek yaşam kalitesine sahip bir Doğu Karadeniz Bölgesi" olarak tanımlamıştır" ifadelerini kullanan Genel Sekreter Kaldırım, "Bu vizyon, gelişme eksenleri, amaçlar ve hedefler doğrultusunda doğruları yaparak ilerliyoruz" ifadelerini kullandı.

Turizmde uluslararası platformlarda tanıtım yapılmasının önemine de vurgu yapan Kaldırım bu yıl ilk defa yurtdışında yapılan tanıtımların bölge turizmine ciddi katkı yaptığını söyledi. Özellikle Dubai ve Suudi Arabistan turizm fuarlarında yapılan tanıtımla bölgeye Ortadoğu'dan gelen turist sayısının %40-50 oranında arttığını, Çin ve Uzakdoğu pazarına yapılan tanıtımlarla bölgede ilk defa Çinli turistlerin gelmeye başladığı ve hatta yeni Zelanda'dan bile turistlerin bölgemizde görülmeye başladığını vurguladı.

Yaptıkları çalışmaların kısa sürede sonucunu görmelerinin mutluluk verici olduğunu vurgulayan Kaldırım "Tanıtım politikalarının ve desteklerinin artarak devam edecek" dedi.

Genel Sekreter Kaldırım, bu teklif çağrısı ile; Bölgenin doğal yapısının ve kaynaklarının korunması, Doğu Karadeniz Bölgesi'nde tarihi, doğal ve kültürel potansiyelin harekete geçirilmesi, turizmin çeşitlendirilmesi, alternatif turizm modellerinin geliştirilmesi, sürdürülebilir turizm altyapısının ortaya çıkarılması, mekan ve yaşam kalitesinin artırılması, etkin tanıtım politikalarıyla bölgenin ve bölgedeki illerin markalaştırılması, bölgeye gelen turist sayısını ve ortalama kalış süresini artırarak turizm sezonunun genişletilmesi ve bu suretle bölgenin turistik cazibe merkezi haline getirilmesine katkıda bulunmayı hedeflediklerini sözlerine ekledi.



## 2011 Yılı Turizme Yönelik Küçük Ölçekli Altyapı Mali Destek Programı

### KİMLER BAŞVURABİLİR

- ✓ Kaymakamlıklar
- ✓ Kamu Kurum ve Kuruluşlarının Bölge, İl ve İlçe Müdürlükleri
- ✓ Bakanlıklara bağlı Kurum, Kuruluş ve Enstitüler
- ✓ Üniversiteler
- ✓ Sanayi ve Ticaret Odaları
- ✓ Kooperatifler
- ✓ Yerel Yönetimler (İl Özel İdaresi, Belediyeler ve tüzel kişiliği haiz bağlı kuruluşları, Köy Muhtarlıkları)
- ✓ 5355 Sayılı Mahalli İdare Birlikleri Kanunu doğrultusunda Kurulmuş Birlikler (Köylere Hizmet Götürme Birlikleri, Sulama Birlikleri vb.)



### PROJELER HAKKINDA

- ❖ Projeler program öncelikleri ile uyumlu olmalıdır.
- ❖ Projelerin Azami proje süresi 18 aydır.
- ❖ Projeler Ajansın faaliyet gösterdiği iller dahilinde olmalıdır.
- ❖ Bir başvuru sahibi Ajansa aynı takvim yılı içerisindeki tüm proje teklif çağrılarını kapsamında, en fazla 4 (dört) projesi için destek başvurusunda bulunabilir ve en fazla 2 (iki) projesi için destek alabilir.

### AJANS TARAFINDAN SAĞLANACAK MALİ KAYNAK

- Bu program kapsamında desteklenecek projeler için tahsis edilen toplam kaynak tutarı 5.000.000 TL'dir.
- Proje başına sağlanacak destek miktarı
  - Asgari tutar: 100.000 TL
  - Azami tutar: 400.000 TL



### BAŞVURULARIN KABULÜ



Başvuruların alınması için son tarih **30 Eylül 2011** saat **18:00**'dir. Son başvuru saatinden sonra Ajansa ulaştırılan başvurular, hiçbir şekilde değerlendirmeye alınmayacaktır. Posta veya kargo şirketine bağlı gecikmeler ve yanlış adrese teslim edilen başvurular dikkate alınmayacaktır. Başvurular kapalı zarf içinde yapılmalıdır.

**Proje Başvuru Adresi** : Gazipaşa Mah. Nemlioğlu Sokak, Taksim Yokuşu, Vakıf İşhanı, No:3 PK: 61030 TRABZON

Telefon : 0 462 321 3652

Faks: : 0 462 274 3652

E-posta : pyb@doka.org.tr

WEB : www.doka.org.tr

**NOT: Söz konusu program hakkında detaylı bilgi, Başvuru Rehberi ve eklerinin tamamı [www.doka.org.tr](http://www.doka.org.tr) internet sitesinden temin edilebilir.**

## İLLERİN KALKINMA ANAHTARLARI 'YATIRIM DESTEK OFİSLERİ'

TR90 Bölgesi'nde (Artvin, Giresun, Gümüşhane, Ordu, Rize ve Trabzon) Bölge'deki iş ve yatırım ortamının yerli ve yabancı yatırımcılara tanıtımı ve teşvikiyle ilgilenecek Yatırım Destek Ofisleri (YDO) kuruldu.

Doğu Karadeniz Kalkınma Ajansı bünyesinde oluşturulan YDO'lar görevleri ile ilgili olarak Genel Sekreter'e sorumlu olup bu birimlerin sunduğu tüm yatırım destek hizmetleri ücretsizdir.

### **Yatırım Destek Ofislerinin Görev ve Yetkileri :**

- ❖ İlgili mevzuattaki başvuru koşulları ve istenen belgeler doğrultusunda yatırımcıya bilgi vermek ve yol göstermek,
- ❖ Kalkınma Ajanslarının Çalışma Usul ve Esasları Hakkındaki Yönetmeliğinin dördüncü bölümünde yer alan maddelere uygun olarak yatırımcıların başvurularını kabul ve takip etmek,
- ❖ Kalkınma Ajanslarının Çalışma Usul ve Esasları Hakkındaki Yönetmelikte yer alan maddelere ve Yönetim Kurulu kararlarına uygun olarak yatırımcıların başvuruları üzerinde ön inceleme yapmak,
- ❖ Kalkınma Ajanslarının Çalışma Usul ve Esasları Hakkındaki Yönetmelikte yer alan maddelere ve Yönetim Kurulu kararlarına uygun olarak, yatırımcıların izin ve/veya ruhsat işlemlerini yahut diğer idari iş ve işlemleri, ilgili makam veya makamlara intikal ettirmek ve gerekli takip işlemlerini yapmak,
- ❖ Bölge'nin iş ve yatırım imkânlarının, ilgili kuruluşlarla işbirliği halinde ulusal ve uluslararası düzeyde tanıtımını yapmak veya yaptırmak,
- ❖ Bölge'de yatırımcıların karşılaşılabilecekleri engel ve sorunları tespit ederek sorunların çözümü konusunda ilgili merciler nezdinde girişimde bulunmak,
- ❖ Başbakanlık Türkiye Yatırım Destek ve Tanıtım Ajansı ve ilgili diğer kuruluşlarla işbirliği halinde Bölge'de yatırım destek ve tanıtım stratejisini belirlemek ve uygulamak,
- ❖ Bölge'de kamu kurum ve kuruluşları ve özel sektör kuruluşlarınca uluslararası düzeyde yürütülen yatırım destek ve tanıtım faaliyetlerini koordine etmek ve desteklemek,
- ❖ Görev alanına giren konularda basılı ve elektronik yayınlar çıkarmak ve bu tür yayınları desteklemek,
- ❖ Aylık faaliyet raporu düzenlemek ve bunları Valiliğe ve Genel Sekreterliğe vermek,
- ❖ Birimle ilgili görev ve faaliyetler kapsamında ilgili yerel, ulusal ve uluslararası kurumlarla işbirliği ve kapasite geliştirmeye yönelik çalışmalar yapmak.







## **ARTVİN YATIRIM DESTEK OFİSİ**

### **Koordinatör**

Berna KİRİŞ

[berna.kiris@doka.org.tr](mailto:berna.kiris@doka.org.tr)

### **Uzman**

Mustafa Kemal AKŞEHİR

[mustafa.kemal.aksehir@doka.org.tr](mailto:mustafa.kemal.aksehir@doka.org.tr)

### **Büro Adresi**

Artvin Valiliği Çarşı Mah. No:1 Kat:3

ARTVİN

Telefon : (466) 212 14 81-212 34 81

Faks : (466) 212 14 81

## **GİRESUN YATIRIM DESTEK OFİSİ**

### **Koordinatör**

Özge ADIGÜZEL

[ozge.adiguzel@doka.org.tr](mailto:ozge.adiguzel@doka.org.tr)

### **Uzman**

Faruk SÖNMEZ

[faruk.sonmez@doka.org.tr](mailto:faruk.sonmez@doka.org.tr)

### **Büro Adresi**

Giresun Valiliği A Blok Kat:2 GİRESUN

Telefon: (454) 215 75 17 - 215 06 12

Faks: (454) 215 67 02



## **GÜMÜŞHANE YATIRIM DESTEK OFİSİ**

### **Uzman**

Murat İNKÜN

[murat.inkun@doka.org.tr](mailto:murat.inkun@doka.org.tr)

### **Büro Adresi**

Zafer Meydanı Hükümet Konağı No:31 Kat:4

Merkez/GÜMÜŞHANE

Telefon : (456) 213 47 33 - 213 42 13

Faks : (456) 213 25 43

## ORDU YATIRIM DESTEK OFİSİ

### **Koordinatör**

Kemal AKPINAR

[kemal.akpinar@doka.org.tr](mailto:kemal.akpinar@doka.org.tr)

### **Uzman**

Burcu TAHMAZ

[burcu.tahmaz@doka.org.tr](mailto:burcu.tahmaz@doka.org.tr)

### **Büro Adresi**

Ordu Valiliği Saray Mah. Hükümet

Cad. No:1 52100 ORDU

Telefon : (452) 666 69 84

Faks : (452) 666 69 85



## RİZE YATIRIM DESTEK OFİSİ

### **Koordinatör**

Fatih ÖZDEMİR

[fatih.ozdemir@doka.org.tr](mailto:fatih.ozdemir@doka.org.tr)

### **Büro Adresi**

Menderes Bulvarı No:522 RİZE

(Rize Ticaret Borsası Giriş Katı)

Tel : (0464) 213 01 34

Faks : (0464) 214 46 35



## TRABZON YATIRIM DESTEK OFİSİ

### **YDO Koordinatör V.**

Vahit KETBOĞA

[vahit.ketboga@doka.org.tr](mailto:vahit.ketboga@doka.org.tr)

### **Uzman**

Murat KARACA

[murat.karaca@doka.org.tr](mailto:murat.karaca@doka.org.tr)

### **Büro Adresi**

Doğu Karadeniz Kalkınma Ajansı

Gazipaşa Cad. Nemlioğlu Sok. No:3 TRABZON

Telefon : (462) 321 36 52

Faks : (462) 274 36 52





## DOKA HABERLER

### DOKA İftarda Bir Araya Geldi

Artvin, Giresun, Gümüşhane, Rize, Ordu ve Trabzon illerini kapsayan ve bölge kalkınması yönünde başarılı çalışmalara imza atan Doğu Karadeniz Kalkınma Ajansı (DOKA) personeli iftarda bir araya geldi.



Karadeniz Teknik Üniversitesi (KTÜ) Sosyal Tesisleri'nde gerçekleştirilen iftar yemeğine DOKA Genel Sekreteri Çetin Oktay Kaldırım yıllık izinde olması dolayısıyla katılmadı. İftar yemeğinde konuşan Genel Sekreter Vekili Vahit Ketboğa, DOKA olarak bölgenin sorunlarını tespit ederek çözüme kavuşturmak olduğunu söyledi.

### Proje Hazırlama Eğitimi Verildi



Giresun Yatırım Destek Ofisi tarafından Giresun Valiliği AB Proje Ofisi bünyesindeki irtibat noktalarına Proje Hazırlama Eğitimi verildi.

İlin AB Hibeleri başta olmak üzere, dış finansman olanaklarından azami ölçüde faydalanmasını sağlamak amacıyla il merkezindeki kamu kurumları ile ilçe Kaymakamlıklarında görev yapması planlanan ve AB Proje Ofisi alt çalışma grubu görevini yürütecek 80 İrtibat Noktasına Proje Hazırlama Eğitimleri verildi. Giresun YDO Birim Koordinatörü Özge Adıgüzel, "Proje tanımı, proje fikrinin belirlenmesi ve analizi, mantıksal çerçeve yaklaşımı, risk değerlendirme, doğrulanabilir başarı göstergeleri ve doğrulama kaynakları, projelerin sürdürülebilirlik planı, maliyet etkinliği gibi konuları içeren eğitim programını, grup egzersizleri ve pratik çalışmalarla destekledik" dedi.

### 'DOKA BÜLTEN' Merhaba Dedi

Artvin, Giresun, Gümüşhane, Ordu, Rize ve Trabzon illerini kapsayan TR90 Bölgesi'nde faaliyet gösteren Doğu Karadeniz Kalkınma Ajansı, bülten çıkardı.



Bölgenin gelişmişlik seviyesini üst seviyelere taşımak için birçok alanda proje üreten ve uygulamaya koyan DOKA, yaptığı faaliyetleri 'DOKA BÜLTEN' adı altında yayımladığı bültenle kamuoyuyla paylaştı. Kamuoyunu bilgilendirmek ve bölgede hayata geçirdiği çalışmalarını duyurmak amacıyla geçen ay ilk sayısını çıkardığı 'DOKA BÜLTEN' kamuoyundan olumlu tepki aldı.

### İngilizce Yayınlandı

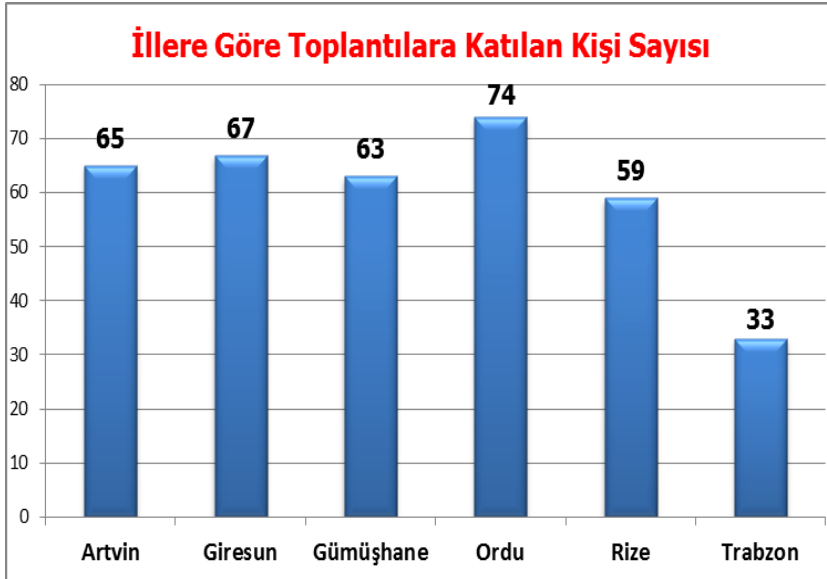
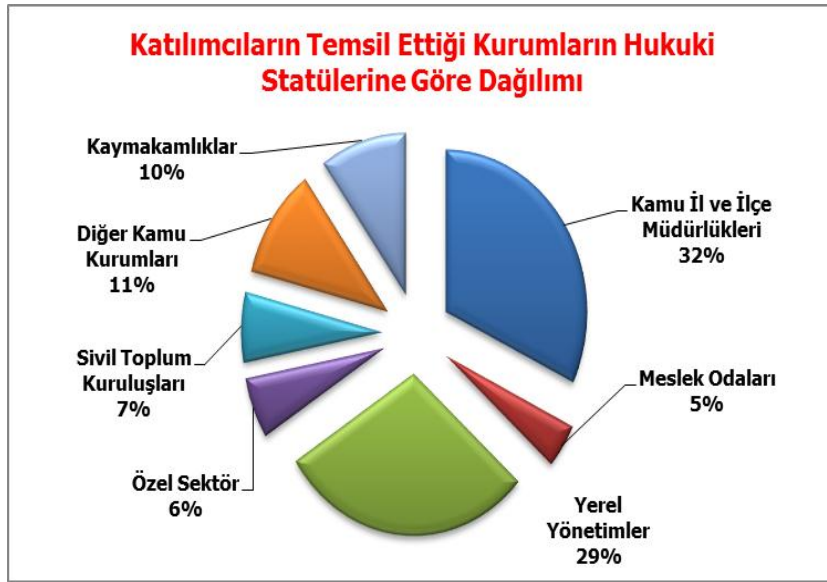
DOKA'nın WEB sitesi [www.doka.org.tr](http://www.doka.org.tr) adresinde de yayınlanan 'DOKA BÜLTEN', Ajansımızın İngilizce WEB sitesi olan [www.ebsd.org](http://www.ebsd.org) adresinde de İngilizce olarak yayınlandı.

## Bilgilendirme Toplantıları Yapıldı

Doğu Karadeniz Kalkınma Ajansı tarafından 12.08.2011 tarihinde teklif çağrısına çıkılan "Turizme Yönelik Küçük Ölçekli Altyapı Mali Destek Programı" kapsamında 15-19 Ağustos 2011 tarihleri arasında ajansın faaliyet gösterdiği TR90 Düzey 2 Bölgesi (Artvin, Giresun, Gümüşhane, Ordu, Rize ve Trabzon) illerinde bilgilendirme toplantıları düzenlenmiştir.



Program Yönetimi Birim Başkanı Hacı Salih Şahin, DOKA uzmanları Fatih Ege, Hakan Oltan, Ali Pasa Hekimoğlu ve Nuran Torun tarafından yapılan bilgilendirme toplantılarına belediye başkanları, kaymakamlar, sivil toplum kuruluşlarının temsilcileri katıldı.



Toplantılarda Ajansın daha önceki mali destek programları ve bölgeye sağladığı katkılarla ilgili özet bilgilerin yanı sıra, çağrıya çıkılan yeni küçük ölçekli altyapı programının uygulama detayları (program öncelikleri, toplam kaynak miktarı, uygun başvuru sahipleri, uygun projeler vd.) hakkında bilgiler sunulmuş ve potansiyel hibe faydalanıcılarının soruları cevaplanmıştır.

İllerde yapılan toplantılara ağırlıklı olarak kamu il ve ilçe müdürlükleri (116) ile yerel yönetim temsilcilerinin (106) yanı sıra kaymakamlıklar (36), diğer kamu kuruluşları (40), sivil toplum kuruluşları (25), kamu kurumu niteliğindeki meslek odaları (16) ve özel sektörden (22) olmak üzere toplam 361 kişi katılmıştır. İller bazında katılımcı sayısına göre en yoğun ilgi 74 kişi ile Ordu'da olurken, onu sırasıyla Giresun, Artvin, Gümüşhane, Rize ve Trabzon takip etmiştir.



### Doğu Karadeniz’de Afet Yönetimi Tartışıldı

Doğu Karadeniz Kalkınma Ajansı Kalkınma Kurulu 9. Toplantısı Giresun Ticaret ve Sanayi Odası toplantı salonunda yapıldı. Kalkınma Kurulu Başkanı Hilmi Erdoğan Yayla’nın başkanlık ettiği toplantıda, Doğu Karadeniz’de Sürdürülebilir Afet Yönetimi için proje önerileri ve Eğribel Geçidi Projesi’nin Doğu Karadeniz Bölgesi’nin sosyal kalkınmasına potansiyel etkilerinin değerlendirilmesi yapıldı.



Toplantının açılış konuşmasını yapan Dr. Hilmi Erdoğan Yayla, “Doğu Karadeniz Bölgesi’nin doğal afet potansiyelini ortaya koymak ve doğru bir afet yönetimi için tedbirler alınması lazımdır. Doğal afet zararları bir kalkınma sorunudur. Afetlerin önlenmesi ve zararlarının azaltılabilmesi için alınması gereken önlemler merkezi planlama kadar yerel ölçekteki kalkınma planları içerisine de dahil edilmesi gereklidir” diye konuştu.

Eğribel Geçidi’nin Doğu Karadeniz Bölgesi’nin kalkınmasına etkileri hakkında bilgi veren Giresun Esnaf ve Sanatkarlar Odası Birliği Başkanı Ali Kara ise “Proje’nin hayata geçirilmesi ile Doğu Karadeniz sahili Şebinkarahisar’a, Sivas’a ulaşacak bir koridora sahip olacak, bölgenin kalkınması için çok önemli bir yatırım gerçekleştirilecektir” dedi.

### 2010 Yılı Mali Destek Programı Kapsamında İlk İzleme Ziyaretleri Gerçekleştirildi

TR90 Bölgesi (Artvin, Giresun, Gümüşhane, Ordu, Rize, Trabzon) içerisinde 82 adet projede ilk izleme ziyaretlerinde proje sahipleri ile projelerin aksatılmadan yürütülmesi için izlenmesi gereken yol haritası çıkarıldı.

İlk izleme ziyaretleri 15 kişilik ekiple toplam 14 günlük sürede bitirildi. Faaliyet planı, satınalma planı, düzenli izleme ziyaret programı, performans göstergeleri yararlanıcılar ile ortaklaşa görüşülerek ilk izleme ziyaret formuna aktarıldı. İlk izleme ziyaretleri neticesinde projelerin risk ve ihtiyaç durumları belirlenmiş, buna göre yaklaşık 4.500.000-TL tutarında ön ödeme gerçekleştirilmiştir.

### Girişimciler Destekleniyor

Doğu Karadeniz Kalkınma Ajansı (DOKA), bünyesinde Artvin, Giresun, Gümüşhane, Ordu, Rize ve Trabzon illerinde kurulan Yatırım Destek Ofisleri (YDO), buldukları illerin kalkınması için hem yatırımcılara rehber oluyor hem de girişimcilere destek oluyor. Bu faaliyetler kapsamında DOKA Rize Yatırım Destek Ofisi, KOSGEB ve Rize Ticaret Borsası işbirliğiyle “Uygulamalı Girişimcilik Eğitimleri” düzenlendi.



Kursiyerlerden hiçbir ücret talep edilmeyen eğitim programına 30 kursiyer katıldı. Eğitim süresince kursiyerlere, pazarlama, finans, planlama, üretim ve yönetim konularını içeren 60 saatlik eğitim verildi. Eğitimi başarıyla tamamlayan kursiyerler aldıkları sertifikalarla KOSGEB’in yeni iş kuranlara sağladığı mali destek programına başvurabilecekler. İş planını hazırlayıp KOSGEB’e sunduktan sonra başvuruları başarılı bulunan girişimciler, 27 Bin TL’ye kadar geri ödemesiz hibe ve 70 Bin TL’ye kadar faizsiz kredi almaya hak kazanabilecek.

# UZMAN GÖRÜŞÜ

## LOJİSTİĞİN BÖLGESEL KALKINMAYA ETKİSİ


Bir bölgenin kalkınmışlığı o yörede bulunan ekonomik faaliyetlerin yoğunluğu ile doğru orantılıdır. Bu çeşit ekonomik faaliyetleri oluşturan faktörler ise günümüz koşullarında daha çok üretim ve ticaretle alakalıdır. Üretim ve ticaretin arttığı bölgelerde de kalkınmanın göstergeleri olan kişi başına düşen hasıla ve sosyal hasıla, gelirin dengeli dağılımı, yaşam kalitesi, eğitim, altyapı; kısacası tüm politik, ekonomik, kültürel ve sosyal alanlarda iyileşmeler görülür. Bunu sağlayan lokomotif güç ise serbest piyasa ekonomilerinde özel sektör yatırımlarıdır.

Bir bölgede özel sektör yatırımlarının yönü çeşitli faktörler doğrultusunda şekillenmektedir. İş gücü imkanlarından altyapıya, sosyo-ekonomik yapıdan çevresel koşullara kadar pek çok faktör yatırımlara yön vermektedir. Ancak, yatırımcılar işletme yeri seçiminde

ulaşım altyapısı, dağıtım olanakları, hammadde ile yan sanayiye ve pazarlara yakınlık, enerji ve su kaynaklarına erişim; yol, havaalanı, liman türü kamu tesislerine ulaşım gibi unsurlara günümüzde özellikle dikkat etmektedirler. Zira, bu unsurlar taşıma maliyetlerine ve dolayısıyla ürünün nihai fiyatına etki ederek firmaların rekabet güçlerini belirlerler.

Son yıllarda bölgesel gelişmişlik farklarının azaltılması, yatırımların daha dengeli dağıtılması, yeni yatırımların dezavantajlı bölgelere çekilmesi amacıyla atılan en büyük adımlardan biri 'Yatırımlarda Devlet Yardımı' uygulamasıdır. Ancak, teşvik uygulamasının başarıya ulaşmasının önünde bazı engeller bulunmaktadır. Özellikle akaryakıt fiyatları yatırımcıların yatırım yeri kararlarında önemli rol oynamaktadır. Başka bir deyişle ülkemizdeki yurtiçi taşımalarda karayolunun tercih edilmesinin yatırımlara yön veren unsurlara erişimde yüksek maliyetler yaratması yatırım tercihlerinin yine gelişmiş bölgeler lehine kullanılmasına sebep olur. Bu sorunun giderilmesi konusunda öncelikle yapılması gerekense dezavantajlı bölgelerin lojistik açıdan ihtiyaçlarının giderilmesidir.

Lojistik, üretim ve ticaretin ana bileşenlerinden biri olarak maliyet getirileri nedeniyle üretim ve tüketim noktaları çevresinde ve ulaşım yolları üzerinde gelişme göstermektedir. Bir bölgedeki ekonomik hareketin büyüklüğü nispetinde lojistik faaliyet yoğunluğu olacaktır. Buna göre bir bölgedeki lojistik hizmet talepleri ve arzının büyüklüğü, ulaşım alt sistemlerinin varlığı ve kalitesi gibi göstergelerin o bölgenin gelişmişlik seviyesini gösterir



nitelikte olmasının yanı sıra mevcut potansiyelinin hayata geçmesi adına da katalizör görevi göreceği belirtilmektedir.

Türkiye'nin dünyanın dört bir tarafıyla artan dış ticareti, Asya ile Avrupa arasındaki kara ve deniz bağlantılarıyla transit ticaretteki rolü nedeniyle lojistikteki gelişmelere kayıtsız kalamayacağı açıktır. Bu nedenle son dönemde ülkemizdeki kalkınma ajansları bu konu üzerinde önemle durmakta ve pek çoğu, bölgelerinde lojistiğin geliştirilmesi, ulaştırma ve taşımacılık altyapısının iyileştirilmesi konularında çalışmalar yürütmektedirler. Bu konuda Ajansımızın olduğu gibi diğer kalkınma ajanslarının yerel ve merkezi paydaşları arasında birlikte çalışma noktasında oluşturdukları sinerji göze çarpmaktadır.

Ülkemiz için Orta Asya, Orta Doğu ve Kafkasya yüksek önemi haizdir. Özellikle dış ticaretteki en büyük ortağı ve Bölge'nin de en büyük ihracat pazarı konumundaki Rusya'ya yapılan ulaştırma ve taşımacılıkta, coğrafi konumu nedeniyle TR90 Bölgesi'nin taşıdığı önem gözden kaçmayacaktır. Bu açıdan bölgenin hitap ettiği coğrafya ve pazarlar bakımından bir bölgesel lojistik üs haline getirilmesi gelecekte önemli kazanımlar sağlayacaktır.



TR90 Bölgesi'nin sahip olduğu ekonomik potansiyeli hayata geçirme konusunda Ajansımız, üzerine düşeni yapma sorumluluğunu diğer pek çok alanda olduğu gibi lojistik konusunda da almaktadır. Bölgesel gelişmenin önündeki engellerden en önemlisi sayılabilecek olan ulaştırma altyapısının iyileştirilmesi, modern ulaştırma ve lojistik sistemlerinin bölgeye kazandırılmasını amaçlamaktadır. Bunun için Ajansımız, lojistik alanında, eksikleri ve ihtiyaçları tespit ve analiz etme, gerekli çalışma ve projeleri hazırlama, yerelde öncülük ederek ilgili kurumlar ve kişiler arasında koordinasyonu sağlama konularında girişimlerine devam etmektedir.

**Fikri AKKAYA**  
**Uzman**  
**Stratejik Planlama ve**  
**Programlama Birimi**



# BÖLGEMİZİN TARİHİ VE TURİSTİK DEĞERLERİ

## ARTVİN KALESİ (ARTVİN)



Livane Kalesi olarak da bilinen kale Köprübaşı mevkiinde olup Çoruh nehrinin kıyısında, tabandan 70 metre yükseklikte oldukça dik olarak yükselen bir kayanın tepesine kurulmuştur. 10. yüzyılda Bagrat (Gürcü) Kralı Büyük Oşet tarafından inşa edildiği tahmin edilmektedir. 16. yüzyıl Osmanlı döneminde onarım görmüştür. İçinde su deposu (sarnıç) ve küçük kilise (şapel) bulunmaktadır.

Kale askeri bölgede bulunduğundan gezmek için izin almak gerekmektedir. Arazi oldukça engebeli ve dik yamaçlardan oluştuğu için kaleyi gezerken dikkatli olmak gerekiyor.





## GİRESUN KALESİ



Kale kentin kuzeyindeki yarım adanın kente hakim tepesi üzerinde yer almaktadır. Kalenin M.Ö.2. yüzyılda Pontus Kralı 1. Farnakes tarafından yaptırıldığı sanılmaktadır. Giresun kalesi iç ve dış kale bölümleri olarak incelenebilir. Kente egemen tepedeki iç kalede saray kalıntısı vardır. Aristoteles, Neofitos, Giresun Eyaleti adlı yapıtında burayı yüksek duvarlı, savunması iyi ve alınması güç bir kale olarak tanımlamaktadır. Güneybatıdan başlayan kale duvarları kenti çevreleyerek kuzeydoğuya uzanmaktadır.

Kalenin günümüze kadar gelebilen kalıntıları merkez kule ve ona bağlı güneydeki sur duvarlarıdır. Sur duvarlarının tabanındaki dikdörtgen büyük blok taşlardan yapılmıştır. 500 metrelik parke ve beton yol ile em araç ve hem de yaya olarak kolayca ulaşılabilen Kalede Kurtuluş Savaşında büyük yararlılıklar gösteren Gazi Osman Ağa'nın (Topal Osman Ağa) anıt mezarı, mağaralar, kaba atışlarla örülmüş surlar, su sarnıcı ve taş kabartmalar görülebilecek önemli noktalarıdır. Dinlenme yerleri, park ve bahçelerle düzenlenmiş olan Kale müstesna bir seyir mekanıdır.





## SÜLEYMANİYE (ESKİ GÜMÜŞHANE) MAHALLESİ (GÜMÜŞHANE)



Yerleşim, bugünkü il merkezinin mahallesi konumundadır. Kentsel ve Doğal Sit Alanı olan yerleşime şehir merkezinde bulunan Daltaban Mahallesi'nden güneybatı yönünde devam eden 4 km.lik yolla ulaşılır. Osmanlı İmparatorluğu döneminde 1520-1566 yılına kadar 'Canca', 1520-1566 yılından sonra 'Gümüşhane', Birinci Dünya Savaşı'ndan sonra Süleymaniye Mahallesi diye anılan eski Gümüşhane'de İskender hakimlerinin ilk defa gümüş madenlerini bulmaları üzerine İskender tarafından kurularak geliştirildiği söylene de 13.yüzyıla kadar buradaki yerleşmeler hakkında kesin bir bilgi yoktur.

Trabzon'un Fatih Sultan Mehmet tarafından 1461 yılında fethedilmesiyle birlikte, Osmanlı topraklarına katılan Gümüşhane'de bulunan gümüş madenleri işletmeye açılmıştır. Canca mevkiindeki darphanede, imparatorluk hazinesinin 1/6'sını temin eden gümüş sikke basılması kentin bir başka ayrıcalığıdır. Maden ocakları IV.Murat zamanında en canlı dönemlerini yaşamış, bir ara kapanan ocaklar 1839 yılında yayınlanan 'Hat-ı Humayun'la tekrar işletmeye açılmıştır.



Kentin bir başka özelliği; Müslüman, Hıristiyan ve Musevilerin birlikte yaşadıkları, çalıştıkları, sevgi, hoşgörü ve barış yerleşimi olmasıdır. Bu üç dinin mensupları vatandaşlık ve ortak yaşamın oluşturduğu kültürel bir üst kimlikle yerleşimde uzunca bir süre birlikte yaşamışlardır. Yerleşimde geçmişin izlerini taşıyan cami, kilise, han, hamam, köprü, dükkan gibi birçok kültürel değerler günümüze kadar gelmiştir.



## KURUL KAYASI YERLEŞKESİ (KURUL KALESİ) (ORDU)

Ordu çıkışından Ulubey-Sivas yönünde, il merkezine 13 km. mesafede Bayadı köyü sınırlarında bulunan sivri bir kaya üzerine kurulmuş antik bir yerleşme alanıdır. Yapılan arkeolojik dehliz kazısı çalışmaları sonucunda 250-300 adet merdiven gün ışığına çıkarılmıştır. Kaya üzerinde piknik alanları mevcuttur. Kazı esnasında bulunan pişmiş topraktan çatı kiremitleri, duvar örgüsü seramik parçaları incelenmiş olup M.Ö. V. ve IV. yüzyılda yapıldığı tespit edilmiştir.



1.derece arkeolojik SİT alanı olup, yapılan çalışmalar ile piknik alanı olarak düzenlenmiştir. Alan içinde tarihi dehliz ve büyük su sarnıcı bulunmaktadır. Ailece piknik yapılabilir. Gezi parkurları, oturma grupları, seyir terasları yapılmış ve ışıklandırılmıştır. Mükemmel bir temaşa zirvesidir. Melet vadisi, Ordu kent merkezi, Boztepe, uzaklardaki dağlar ve harika tabiat manzaraları doyulmaz bir seyir zevki yaşatır.






## RİZE KALESİ (RİZE)

Kale şehir merkezinin güney batısında yer alır. İç kale ve aşağı kalelerden meydana gelmektedir. Yoğun yerleşme sebebiyle aşağı kale tamamen yok olmuş batı tarafında ki bazı sur parçaları günümüze kadar gelebilmiştir.



Rize Kalesi'nin tarihi için kesin verilere sahip değiliz. Aşağı Kale surlarının bazı bölümleri Alexios II. (1297-1330 ) zamanında yapılan Trabzon Kalesi'nin batı surları ile benzerlik gösterirler. İç Kale'den daha sonra şehrin önemli bir kısmının korunması için aşağı kale yapılmış olmalıdır. İç Kale, Justinyen zamanında (527-565) yeniden inşa edilmiştir. Daha sonra Trabzon Komnenosları zamanında da aşağı surlar inşa edilmiştir. Kale Osmanlı döneminde de onarımlar görmüş ve kullanılmıştır.

**İç Kale:** 150 m. yükseklikte doğal bir yükselti üzerinde kurulmuştur. Planı düzgün olmayan bir yamuk şeklindedir. Giriş kapısı doğudadır. Dış kapıdan küçük avluya girilmekte ve buradan ikinci bir kapı ile kalenin asıl alanına girilmektedir. İç kaleyi çevreleyen duvarlar kısmen düzgün kesme taş ve moloz taşlardan inşa edilmiştir. Duvarların kalınlığı 1,5 metredir. İç kale, yarım daire planlı beş kuleye sahiptir. Yakın zamana kadar çok harap durumda olan kale surları, Kültür ve Turizm Bakanlığı'nca onarılmıştır. Kale duvarları, seyirdim yolu ile kısmen dendanlarla tamamlanmıştır. Kale içinde çay bahçesi olup, doğal dinlenme alanı şeklinde kullanılmaktadır.



**Aşağı Kale:** Zamanında iç kaleden kuzeydoğu ve kuzeybatı yönlerine doğru açılarak uzayan ve denize ulaşan surlarla çevriliydi. Bugün sadece batı surlarının bir bölümü ile bazı kule kalıntıları kalmıştır. A. Bryer ve D. Winfield tarafından batı surları üzerinde 9 kule ve 2 kapı yeri tespit edilmiştir. Aşağı kale surları düzgün yontu taşlı, bazı kısımlarda içten takviye kemerleri yer almakta olup, bu kemerler tuğla örgülüdür.



## TRABZON SURLARI VE ZAĞNOS BURCU

Büyük bir bölümü ayakta kalan surlar şehrin eski yapılarını oluştururlar. Bugünkü surların en eski bölümü Roma devrine MS 5. yüzyıla tarihlenmektedir. Surların daha eski safhaları hakkında tarihi kaynaklar bilgi verirler. MÖ. 5. yüzyılda şehri gören Ksenefon surların varlığından söz etmektedir. Trabzon surları Yukarı Hisar, İçkale, Orta Hisar ve Aşağı Hisar olmak üzere üç bölüme ayrılmaktadır.



Yukarı Hisar ile Orta Hisar, Kuzgun Dere ile İmaret (İskeleboz) deresi arasındaki yüksek kaya kitlesi üzerine kurulmuştur. Bu bölüm kalenin en eski bölümünü meydana getirmekte ve kaba olarak bir yamuğa benzemektedir. Şehrin adı bu Trapez-Trapezus yamuk şeklinden gelmektedir.

### Zağnos Burcu

II Aleksios döneminde kesme taştan dörtgen planlı burç, bir süre zindan olarak kullanılmış ve Zağnos Burcu olarak bilinmektedir. Günümüzde Trabzon Belediyesi tarafından İsmail Hakkı Berkmen Tarih Kütüphanesi olarak düzenlenmiş olup ilk, orta ve üniversite öğrencilerinin ve tüm halkın rahatça kullanabileceği bir merkez olarak düzenlenmiştir.



## BÖLGEDEN HABER

### VALİ YARDIMCISI VE KAYMAKAMLARIN YERLERİ DEĞİŞTİ

29 Ağustos 2011 Tarihli ve 28026 Sayılı Mükerrer Resmî Gazetede yayımlanan Atama Kararları ile TR90 Bölgesi (Artvin, Giresun, Gümüşhane, Ordu, Rize, Trabzon) içerisinde bulunan illerde görev yapan bazı Vali Yardımcısı ve Kaymakamların görev yerleri değişti.



#### GELENLER

1. **Trabzon** Vali Yardımcılığına Edirne Vali Yardımcısı Kamil SARIASLAN,
2. **Giresun** Vali Yardımcılığına Kırıkkale Vali Yardımcısı Fethi YORULMAZ,
3. **Giresun** Vali Yardımcılığına Kırıkkale Vali Yardımcısı İsmail ÖZDEMİR,
4. **Ordu** Vali Yardımcılığına Sakarya Vali Yardımcısı Abdullah DEMİR,
5. **Artvin** Vali Yardımcılığına Ağrı Vali Yardımcısı Bahadır GÜNEŞ,
6. **Artvin** Vali Yardımcılığına **Ardanuç (ARTVİN)** Kaymakamı Mehmet Uğur ARSLAN,
7. **Artvin** Vali Yardımcılığına Dargeçit (MARDİN) Kaymakamı Şenol KAYA,
8. **Gümüşhane** Vali Yardımcılığına Tekman (ERZURUM) Kaymakamı Cahit KARATEPE,
9. **Gülyalı (ORDU)** Kaymakamlığına Diyarbakır Vali Yardımcısı Yemen BAYRAK,
10. **Çayeli (RİZE)** Kaymakamlığına Kilis Vali Yardımcısı Abdullah AYAZ,
11. **Fatsa (ORDU)** Kaymakamlığına Akdeniz (MERSİN) Kaymakamı Bekir ATMACA,
12. **Akçaabat (TRABZON)** Kaymakamlığına Kadırlı (OSMANİYE) Kaymakamı Abdul Rauf ULUSOY,
13. **Ünye (ORDU)** Kaymakamlığına Banaz (UŞAK) Kaymakamı Mustafa DEMİR,
14. **Bulancak (GİRESUN)** Kaymakamlığına Kadınhanı (KONYA) Kaymakamı Tayfur ELBASAN,
15. **Beşikdüzü (TRABZON)** Kaymakamlığına Bayındır (İZMİR) Kaymakamı Alaattin AKTAŞ,
16. **Yusufeli (ARTİN)** Kaymakamlığına Saraykent (YOZGAT) Kaymakamı Cumhur DURAN,
17. **Şavşat (ARTVİN)** Kaymakamlığına Hocalar (AFYONKARAHİSAR) Kaymakamı Abdullah KÖKLÜ,
18. **Kürtün (GÜMÜŞHANE)** Kaymakamlığına İnhisar (BİLECİK) Kaymakamı Abdulselam ÖZTÜRK,
19. **Şiran (GÜMÜŞHANE)** Kaymakamlığına Hakkari Vali Yardımcısı Edip ÇAKICI,
20. **Güneysu (RİZE)** Kaymakamlığına Kemah (ERZİNCAN) Kaymakamı Gökmen ÇİÇEK,
21. **Kalkandere (RİZE)** Kaymakamlığına Olur (ERZURUM) Kaymakamı Yunus Emre ALTINER,

#### GİDENLER

1. Mersin Vali Yardımcılığına **Trabzon** Vali Yardımcısı Orhan EYÖVGE,
2. Kırklareli Vali Yardımcılığına **Giresun** Vali Yardımcısı Günay ÖZTÜRK,
3. Kastamonu Vali Yardımcılığına **Gümüşhane** Vali Yardımcısı Hasan ERKAL,
4. Eskişehir Vali Yardımcılığına **Ordu** Vali Yardımcısı İsmail KÜRECİ,
5. Kadınhanı (KONYA) Kaymakamlığına **Artvin** Vali Yardımcısı Osman ALTIN,
6. Ankara Vali Yardımcılığına **Ünye (ORDU)** Kaymakamı Osman GÜNAYDIN,
7. Konya Vali Yardımcılığına **Akçaabat (TRABZON)** Kaymakamı Erol ÖZKAN,
8. Yalova Vali Yardımcılığına **Bulancak (GİRESUN)** Kaymakamı Ayhan DURMUŞ,
9. Çanakale Vali Yardımcılığına **Beşikdüzü (TRABZON)** Kaymakamı Alper Faruk GÜNGÖR,
10. Şanlıurfa Vali Yardımcılığına **Şalpazarı (TRABZON)** Kaymakamı Soner ZEYBEK,
11. Van Vali Yardımcılığına **Fındıklı (RİZE)** Kaymakamı Hakan ALKAN,
12. Elazığ Vali Yardımcılığına **Güneysu (RİZE)** Kaymakamı Suat DEMİRCİ,
13. Orhangazi (BURSA) Kaymakamlığına **Fatsa (ORDU)** Kaymakamı Mustafa Selman YURDAER,
14. Savaştepe (BALIKESİR) Kaymakamlığına **Artvin** Vali Yardımcısı Ahmet KARAKAYA,
15. Hayrabolu (TEKİRDAĞ) Kaymakamlığına **Keşap (GİRESUN)** Kaymakamı Tamer ORHAN,
16. Göksun (KAHRAMANMARAŞ) Kaymakamlığına **Piraziz (GİRESUN)** Kaymakamı Ali Hamza PEHLİVAN,
17. Dazkırı (AFYONKARAHİSAR) Kaymakamlığına **Kumru (ORDU)** Kaymakamı Mustafa KUTLU,
18. Gerger (ADİYAMAN) Kaymakamlığına **Gülyalı (ORDU)** Kaymakamı Kudret KURNAZ,
19. İdil (ŞIRNAK) Kaymakamlığına **Kabataş (ORDU)** Kaymakamı Muhammed Mustafa İMAMOĞLU,
20. Şefaathı (YOZGAT) Kaymakamlığına **Şiran (GÜMÜŞHANE)** Kaymakamı Regaip Ahmet ÖZYİĞİT,
21. Çemişgezek (TUNCELİ) Kaymakamlığına **Derepazarı (RİZE)** Kaymakamı Ali İkrım TUNA,
22. Sivas Vali Yardımcılığına **Artvin** Vali Yardımcısı Vefa KAYA,
23. Diyarbakır Vali Yardımcılığına **Kürtün (GÜMÜŞHANE)** Kaymakamı Zafer ENGİN,
24. Karayazı (ERZURUM) Kaymakamlığına **Dereli (GİRESUN)** Kaymakamı Murat ÖZDEMİR,
25. Ağın (ELAZIĞ) Kaymakamlığına **Kalkandere (RİZE)** Kaymakamı Nedim AKMEŞE,
26. Hozat (TUNCELİ) Kaymakamlığına **Çanakçı (GİRESUN)** Kaymakamı Murat EREN,
27. Taşlıçay (AĞRI) Kaymakamlığına **Çamoluk (GİRESUN)** Kaymakamı Murat ZADELEROĞLU,
28. Araban (GAZİANTEP) Kaymakamlığına **Yusufeli (ARTVİN)** Kaymakamı Emre NABİOĞLU

## PERSONEL ALIM İLANI

Doğu Karadeniz Kalkınma Ajansı'nda çalıştırılmak üzere 12 Uzman Personel, 1 Hukuk Müşaviri ve 4 Destek Personeli alımı yapılacaktır. Uzman personellerden 7 adeti Ajans merkezinde diğer kalan 5 adeti ise Yatırım Destek Ofislerinde (Artvin, Giresun, Gümüşhane, Ordu, Rize ve Trabzon) istihdam edilecektir. 4 destek personelinden ikisi Finansman, Bütçe ve Muhasebe Görevlisi, biri Yönetici Asistanı ve biri ise Grafiker olarak istihdam edilecektir.



### BAŞVURULARIN KABULÜ



Başvuru Başlangıç Tarihi	: 24.08.2011
<b>Son Başvuru Tarihi</b>	<b>: 16.09.2011</b>
Sınava Katılacakların İlanı	: 22.09.2011
Sınav Tarihi	: 26.09.2011 – 30.09.2011

#### **Başvuru ve Sınav Adresi** :

Doğu Karadeniz Kalkınma Ajansı  
Gazipaşa Mah. Nemlioğlu Sokak, Taksim Yokuşu, Vakıf İşhanı,  
No:3 PK: 61030 TRABZON  
Telefon : 0 462 321 3650-52  
Faks: : 0 462 274 3650  
E-posta : doka@doka.org.tr

**WEB : [www.doka.org.tr](http://www.doka.org.tr) (Ayrıntılı bilgiler)**

### GENEL ŞARTLAR

- ✓ Türk vatandaşı olmak ve Kamu haklarından mahrum bulunmamak,
- ✓ Affa uğramış olsalar bile Devletin şahsiyetine karşı işlenen suçlarla, zimmet, ihtilas, irtikâp, rüşvet, hırsızlık, dolandırıcılık, sahtecilik, inancı kötüye kullanma, dolanlı iflas gibi yüz kızartıcı veya şeref ve haysiyeti kırıcı suçtan veya istimal ve istihlak kaçakçılığı hariç kaçakçılık, resmî ihale ve alım satımlara fesat karıştırma, devlet sırlarını açığa vurma suçlarından dolayı hükümlü bulunmamak,
- ✓ Erkek adaylar için, askerlik görevini yapmış, muaf ya da en az 6 (altı) ay askerliği tecilli olmak.
- ✓ Yurt içi / yurt dışı seyahat engeli bulunmamak,
- ✓ Doğu Karadeniz Kalkınma Ajansı tarafından daha önce yapılan sözlü sınavlara bir kereden fazla katılmamış olmak.